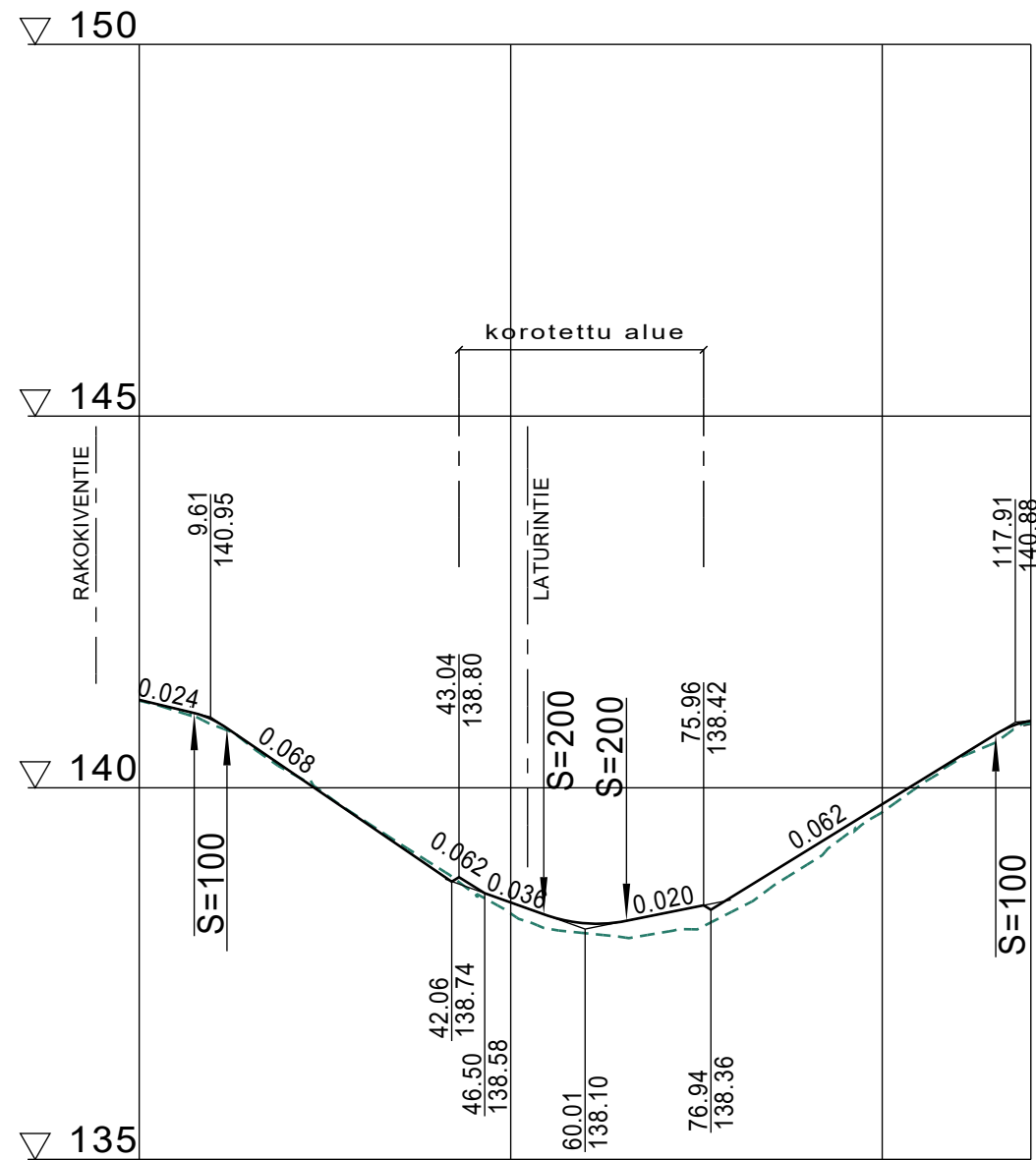


Laturinpolku



Päällysrakenne
Putkien perustamistapa

Matka

Kaltevuus / pyöristyssäde

Tasausviivan korkeus

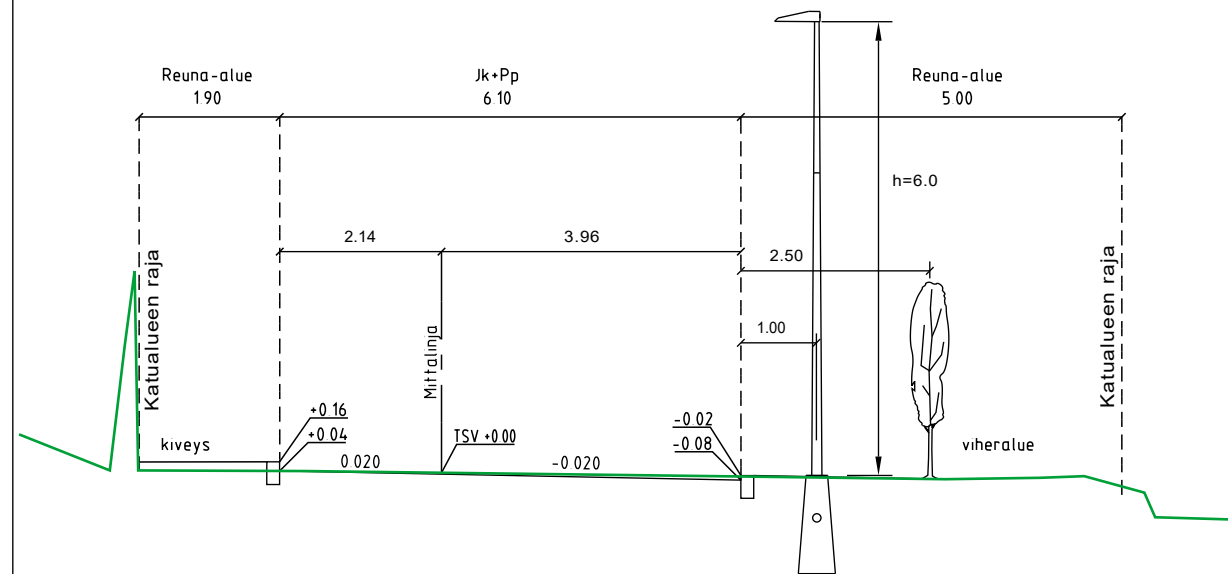
Maanpinnan korkeus

Kaarevuus

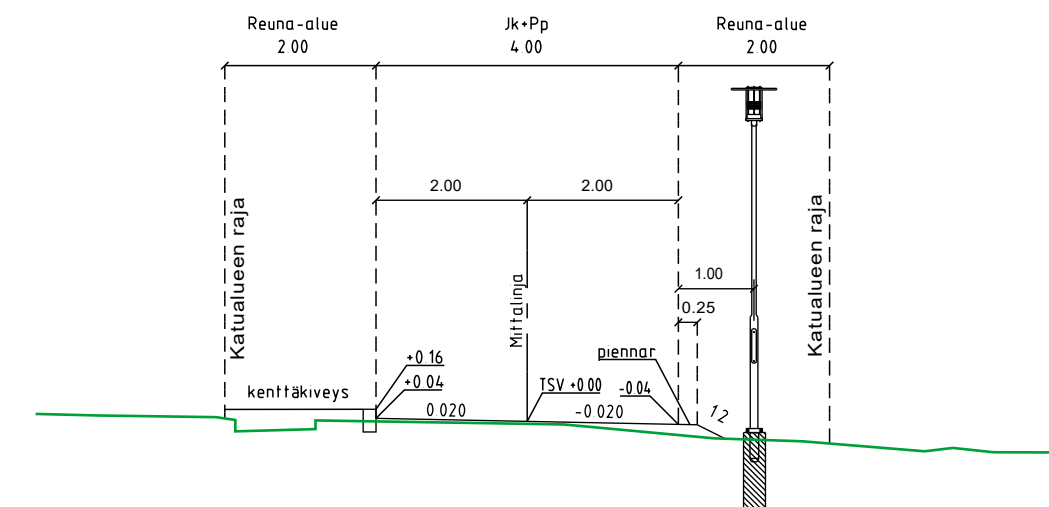
Ajoradan sivukaltevuus

7.403	11.812	42.06	43.039	46.5	54.449	65.58	75.961	76.941	115.277
9.735	30.248	3.461	11.131	0.98	38.336	5.274			
-0.024	-0.068	-0.062	S=200	-0.061	0.062	S=100			
4.409	7.949	10.381	0.02						
141.18	140.91	140.24	139.56	138.88	138.46	138.18	138.30	138.55	139.16
141.17	140.84	140.22	139.57	138.94	138.31	138.04	138.05	138.34	138.97
0.00	0.00	0.00	0.00	0.00	0.00	0.00	0.00	0.00	0.00
1000									
0.00	42.00	46.00	50.00	68.00	72.00	76.00			
qv=0.020	1%4.00m	1%4.00m	1%4.00m	1%4.00m	1%4.00m	1%4.00m	qv=0.020		
qo=-0.020	1%4.00m	1%4.00m	1%4.00m	1%4.00m	1%4.00m	1%4.00m	qv=0.020		

LATURINPOLKU TYYPPIPOIKKILEIKKAUS (plv 25) 1100



LATURINPOLKU TYYPPIPOIKKILEIKKAUS (plv 110) 1100



FCG Finnish Consulting Group Oy
Satamakatu 22, 20100 Turku
Puh. 010 4090, www.fcg.fi

Päiväys 30.3.2021
Proj.päällikkö T. Miettinen

Suunnitteluala, työnnumero ja piirustuksen numero Muutos

KTL P42540 202

Tiedosto
Pituusleikkaus.dwg

Suunn./Piirt. T. Alatalo

Muutos

Tela

Nähtävillä ETRS-GK26 / N2000

Kohteen nimi: Laturinpolku katusuunnitelma

Kaupunginosatunnus:
36. Uusikylä

Suunnittelija: FCG

Mittakaava:
1:1000/1:100
1:1:100

Suunnitelmalaji:
Katusuunnitelma

LAHDEN KAUPUNKI, KAUPUNKIYMPÄRISTÖN PALVELUALUE
KUNNALLISTEKNIikka

Liittyi:
2021-03-101-K

Suunnitelman päivämäärä: 30.3.2021

Jani Tuhkanen

Piirustusnumero:
2021-03-202-K