
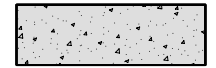
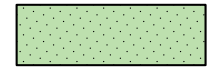
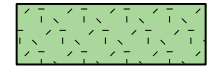
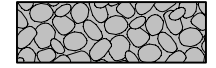



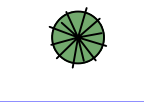














MERKINTÖJEN SELITYKSET

-  Ajorata, asfaltti
-  Murske
-  Nurmi
-  Lehtipensas
-  Kiviheitoke
-  Noppakivi
-  Nykyinen betonikiveys
-  Istutettava lehtipuu
-  Istutettava havupuu
-  Asfaltin reuna
-  Reunatuki
-  Reunatuki madallettu
-  Asfaltin reuna, alustava liittymän sijainti
-  Reunatuki, alustava liittymän sijainti
-  Avouoma uusi, virtaussuuntanuoli
-  Hulevesikaivo, hulevesiviemäri
-  Rumpuputki ja rumpunpää
-  Suunniteltu valaisin
-  Likimääräinen kadun korkeusasema

Tunn.	Lukum.	Muutos	Nim.	Päiväys
RAMBOLL		Ramboll Niemenkatu 73 15140 LAHTI puh. 020 755 611 www.ramboll.fi	Suunn.ala TKA Piiustusnumero 2021-05-101-K	Työnro 1510059174 Mittakaava 1:500
hyv.	K. Mönkäre		piir.	suunn.
			HEILI	R. Martikainen, E. Tavast
				pvm 15.2.2023

RevA	ETRS-GK26 / N2000	
Nähtävillä / Tyla		
Kohteen nimi:	Kaupunginosatunnus: 28 Jokimaa	
Rälssinmäenkatu	Hyväksymispäivä:	
- asemapiirustus	Suunnittelija: Ramboll Oy	Mittakaava: 1:500
Suunnitelmalaji: Katusuunnitelma	Piirustusnumero: 2021-05-101-K	
LAHDEN KAUPUNKI, KAUPUNKIYMPÄRISTÖN PALVELUALUE KAUPUNKISUUNNITTELU	Suunnitelman päivämäärä ja hyväksyjä: 15.2.2023 Pirkko-Leena Jakonen	

