








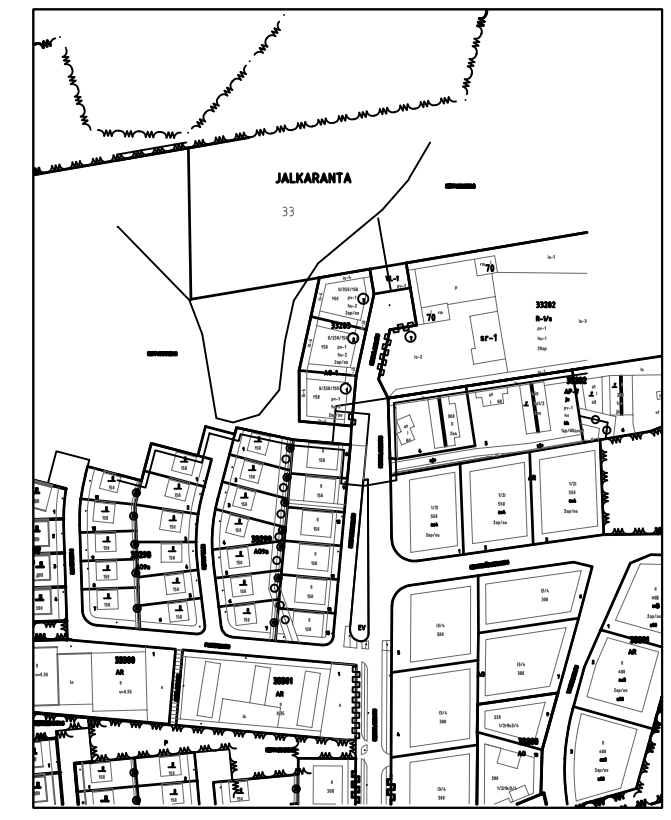


V:\1366\Lahti\1510066296\_Kiikkulankatu\04\_TULO\SU\SU2021-47-101-K\_asema\_Kiikkulankatu.dwg



**MERKINTÖJEN SELITYKSET**

-  nykyinen rakennus
-  jk+pp-tie
-  nurmi
-  reunatuki
-  madallettu reunatuki
-  asfaltin reuna
-  likimääräinen kadun korkeusasema
-  hulevesikaivo, hulevesiviemäri, suunniteltu / rakennettu
-  ritiläkaivo, hulevesiviemäri, suunniteltu / rakennettu
-  rumpu
-  virtaussuunta nuoli
-  valaisin, nykyinen
-  valaisin, sijainti ohjeellinen



Tunn.	Lukum.	Muutos	Nimim.	Päiväys
<b>RAMBOLL</b>		Ramboll Niemenkatu 73 15140 LAHTI puh. 020 755 611 www.ramboll.fi	Suunn.ala <b>TKA</b> Tyonro 1510066296	Mittakaava 1:500
hyv. K. Mönkäre	2021-47-101-K		Piirustusno 2021-47-101-K	Muutos
	piir. NOROLA	suunn. J. Matilainen		pvm 3.12.2021

RevA	ETRS-GK26 / N2000
Nähtävillä / Tyla	Kaupunginosatunnus: 33 Jalkaranta
Kohteen nimi: <b>Kiikkulankatu - asemapiirros</b>	Hyväksymispäivä:
Suunnitelmalaji: Katusuunnitelma	Suunnittelija: Ramboll J. Matilainen
LAHDEN KAUPUNKI, KAUPUNKIYMPÄRISTÖN PALVELUALUE KAUPUNKISUUNNITTELU	Mittakaava: 1:500
Suunnitelman päivämäärä ja hyväksyjä: 3.12.2021 Pirkko-Leena Jakonen	Piirustusnumero: 2021-47-101-K