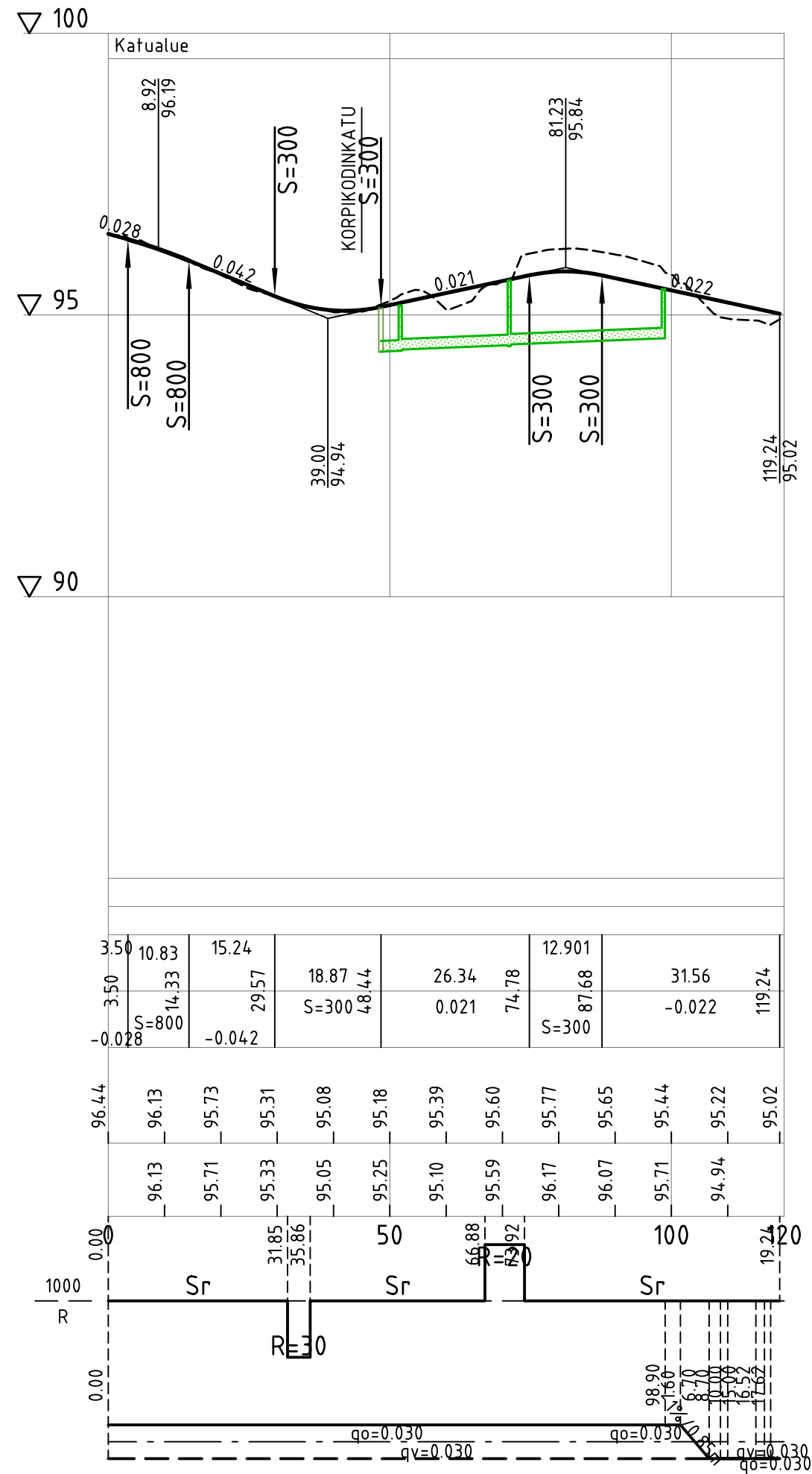


V:\1366\Lahti\1510066296_Kiikkulankatu\04_TULO\SU\SU2021-47-201-K_pit_ty_Kiikkulankatu.dwg

KIIKKULANKATU



Päällysrakenne
Putkien perustamistapa
Kaivantokalveus/tuenta
Matka

3.50	10.83	15.24				12.901	
3.50	14.33	29.57	18.87	26.34	74.78	87.68	31.56
S=800		S=300				S=300	-0.022
							119.24

Kalveus / pyörityssäde

-0.028	-0.042						
--------	--------	--	--	--	--	--	--

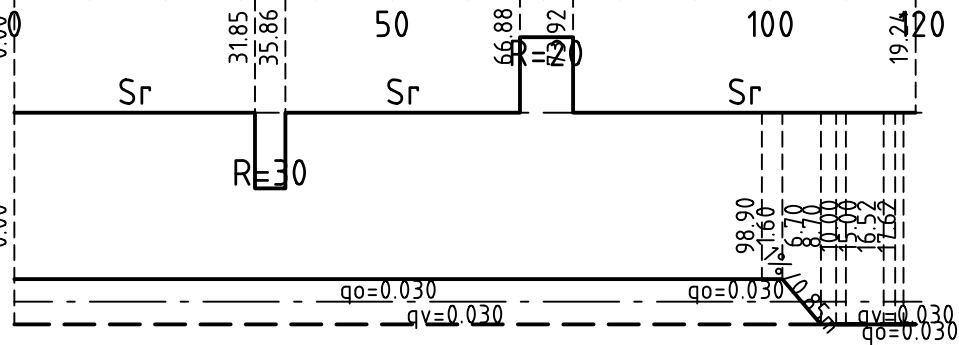
Tasausviivan korkeus

96.44	96.13	95.73	95.31	95.08	95.18	95.39	95.60	95.77	95.65	95.44	95.22	95.02
-------	-------	-------	-------	-------	-------	-------	-------	-------	-------	-------	-------	-------

Maanpinnan korkeus

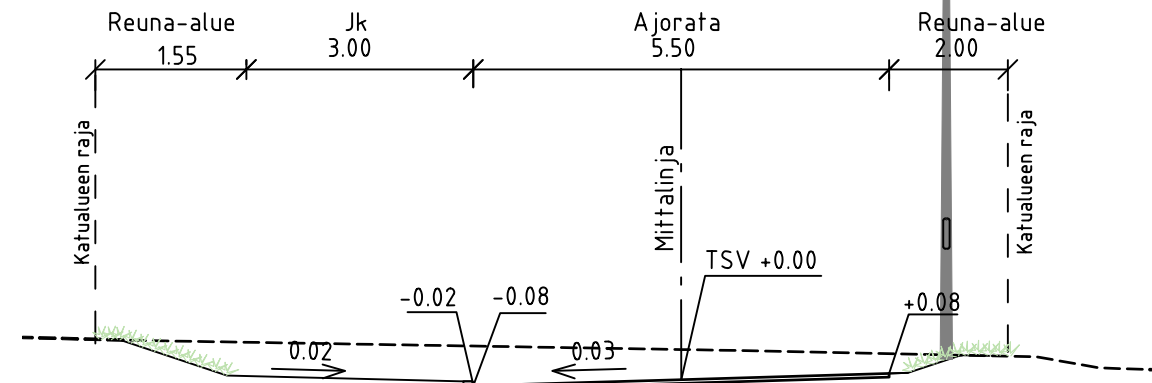
	96.13	95.71	95.33	95.05	95.25	95.10	95.59	96.17	96.07	95.71	94.94	95.22
--	-------	-------	-------	-------	-------	-------	-------	-------	-------	-------	-------	-------

Kaarevuus



Ajoradan sivukalveus

Tyypipoikkileikkaus
Kiikkulankatu PL 80
1:100



Tunn.	Lukum.	Muutos	Nimim.		Päiväys
RAMBOLL			Ramboll Niemenkatu 73 15140 LAHTI puh. 020 755 611 www.ramboll.fi		Suunn.ala TKA Tyonro 1510066296 Mittakaava 1:1000/1:100
			Piiustusno 2021-47-201-K		Muutos
hyv. K. Mönkäre			piir. NOROLA	suunn. J. Matilainen	pvm 3.12.2021
RevA					
Nähtävillä / Tyla ETRS-GK26 / N2000					
Kohteen nimi: Kiikkulankatu -pituusleikkaus -tyypipoikkileikkaus				Kaupunginosatunnus: 33 Jalkaranta	
				Hyväksymispäivä:	
Suunnitelmalaji: Katusuunnitelma				Suunnittelija: Ramboll J. Matilainen	Mittakaava: 1:1000/1:100 1:100
LAHDEN KAUPUNKI, KAUPUNKIYMPÄRISTÖN PALVELUALUE KAUPUNKISUUNNITTELU				Piiustusnumero: 2021-47-201-K	
Suunnitelman päivämäärä ja hyväksyjä:				3.12.2021 Pirkko-Leena Jakonen	