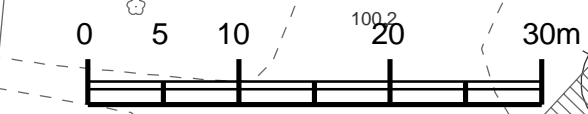
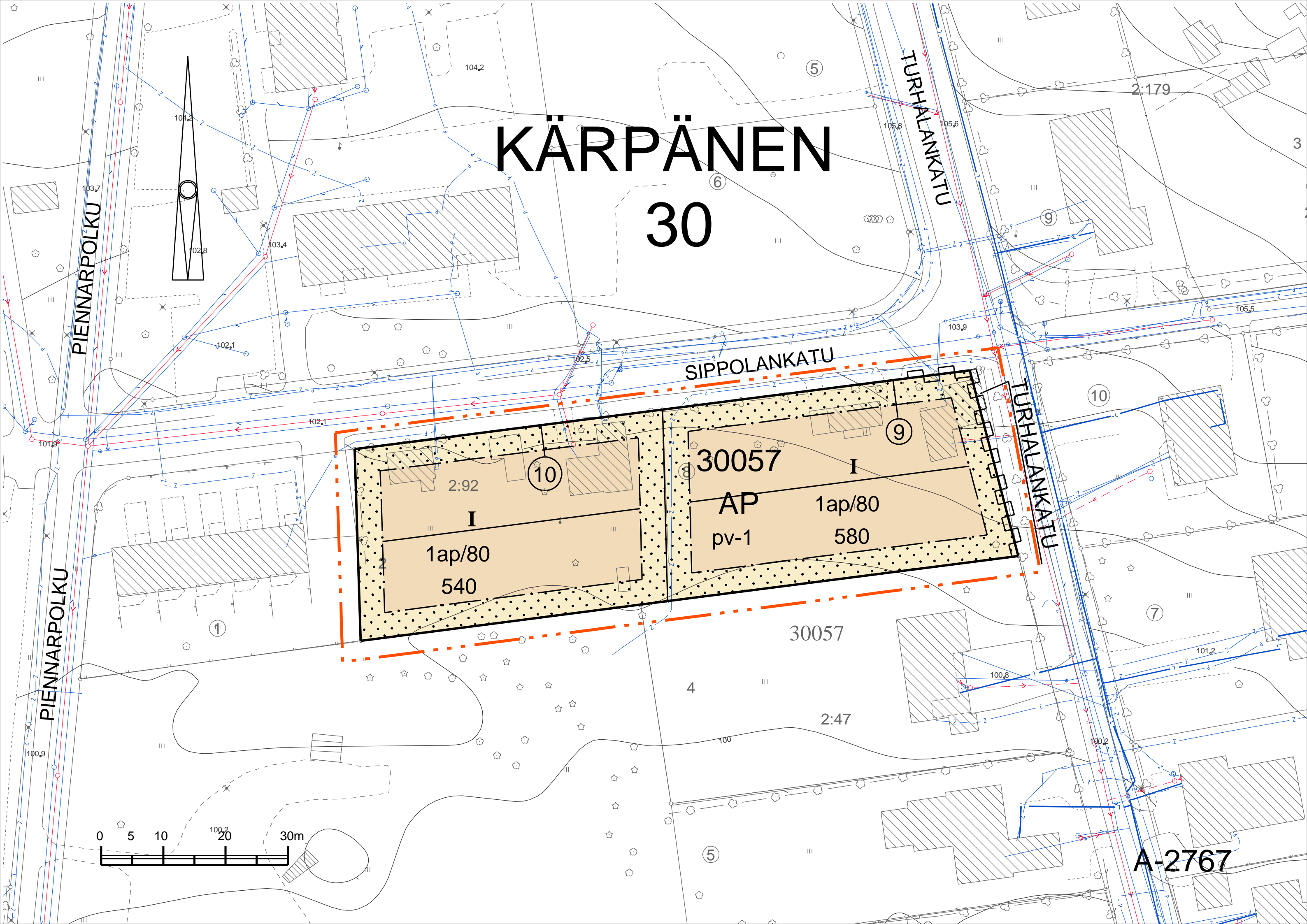
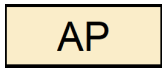









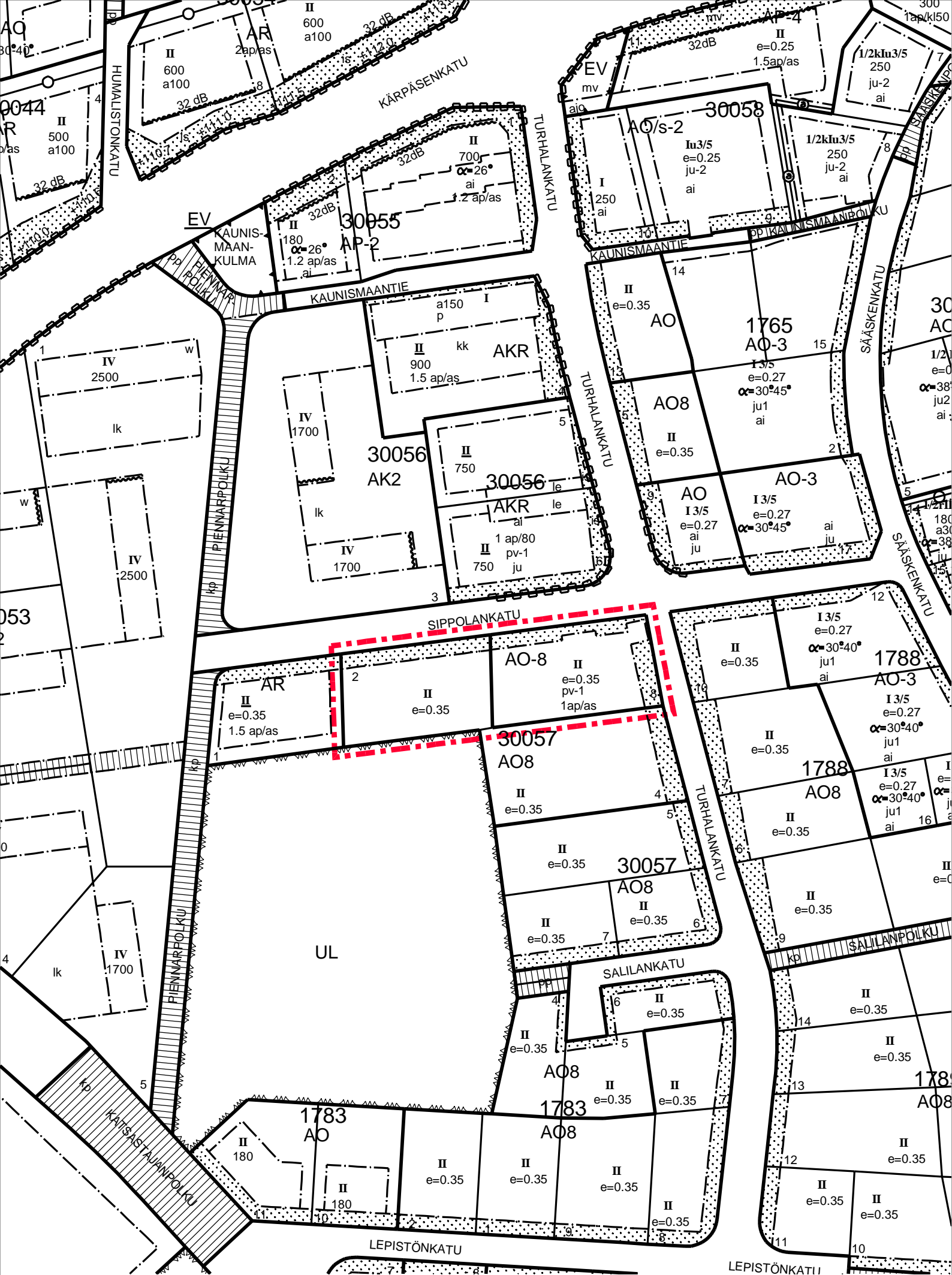


KÄRPÄNEN 30



A-2767

Nro	Merkintä	Määräys
1		ASUINPIENTALOJEN KORTTELIALUE.
2		3 m KAAVA-ALUEEN RAJAN ULKOPUOLELLA OLEVA VIIVA.
3		KORTTELIN, KORTTELINOSAN JA ALUEEN RAJA.
4		OSA-ALUEEN RAJA.
5		SITOVAN TONTTIJAON MUKAISEN TONTIN RAJA JA NUMERO.
6	30	KAUPUNGINOSAN NUMERO.
7	KÄR	KAUPUNGINOSAN NIMI.
8	30057	KORTTELIN NUMERO.
9	TURH	KADUN, KATUAUKION, TORIN, PUISTON TAI MUUN YLEISEN ALUEEN NIMI.
10	540	RAKENNUSOIKEUS KERROSALANELIÖMETREINÄ.
11	I	ROOMALAINEN NUMERO OSOITTAAN RAKENNUSTEN, RAKENNUKSEN TAI SEN OSAN SUURIMMAN SALLITUN KERROSLUVUN.
12		RAKENNUSALA.
13		RAKENNUKSEN HARJANSUUNTAAN OSOITTAVA VIIVA.
14		ISTUTETTAVA ALUEEN OSA.
15		KATU.
16		KATUALUEEN RAJAN OSA, JONKA KOHDALTA EI SAA JÄRJESTÄÄ AJONEUVOLIITTYMÄÄ.
17	1ap/80	MERKINTÄ OSOITTAAN, KUINKA MONTA KERROSALANELIÖMETRIÄ KOHTI ON RAKENNETTAVA YKSI AUTOPIIKKA.
18	pv-1	VEDENHANKINNALLE TÄRKEÄ POHJAVESIALUE. ALUEELLA EI SAA VAARANTAA POHJAVEDEN LAATUA EIKÄ MÄÄRÄÄ.
19		ASEMAKAAVAN YHTEYDESSÄ ON TEHTY SITOVA TONTTIJAKO.



POISTOKARTTA MK 1:1500
A-2767