





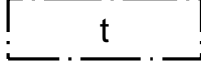
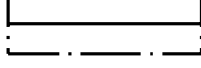
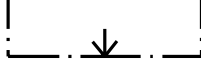
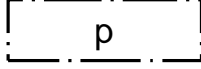


ASEMAKAAVAMERKINNÄT JA -MÄÄRÄYKSET

- 1  ASUINKERROSTALOJEN KORTTELIALUE.
- 2  3 m KAAVA-ALUEEN RAJAN ULKOPUOLELLA OLEVA VIIVA.
- 3  KORTTELIN, KORTTELINOSAN JA ALUEEN RAJA.
- 4  OSA-ALUEEN RAJA.
- 5  TONTIN RAJA.
- 6 **3** KAUPUNGINOSAN NUMERO.
- 7 **PAA** KAUPUNGINOSAN NIMI.
- 8 **3037** KORTTELIN NUMERO.
- 9 **⑤** TONTIN NUMERO.
- 10 **700** RAKENNUSOIKEUS KERROSALANELIOMETREINÄ.
- 11 **IV** ROOMALAINEN NUMERO OSOITTAÄ RAKENNUSTEN, RAKENNUKSEN TAI SEN OSAN SUURIMMAN SALLITUN KERROSLUVUN.
- 12  RAKENNUSALA.
- 13  RAKENNUSALA, JOLLE SÄÄ SÄJOITTAÄ TALOUSRAKENNUKSEN.
- 14  RAKENNUKSEN HARJANSUUNTAA OSOITTAÄÄ VIIVA.
- 15  NUOLI OSOITTAÄ RAKENNUSALAN SIVUN, JOHON RAKENNUS ON RAKENNETTÄÄÄ KIINNI.
- 16  PYSÄKÖIMISPAIKKA.
- 17 **pv-1** VEDENHANKINNALLE TÄRKEÄÄ POHJAVESIALUE. ALUEELLA EI SÄÄ VÄÄRÄNTÄÄÄ POHJAVEDEN LAATUA EIKÄ MÄÄRÄÄ.