

# Lahti



# *Osallistumis- ja arviointisuunnitelma*

Asemakaavatunnus A-2826  
Asemakaavan muutos  
Möysä, Viipurintie 1, Ruolan ostoskeskus

20.11.2022 päivitetty 9.4.2026

## Alueidenkäyttölain 63 §:n mukainen osallistumis- ja arviointisuunnitelma (OAS), joka koskee asemakaavan muutosta A-2826 (Möysä, Ruolan ostoskeskus)

### ALOITE/HAKIJA

Asemakaava laaditaan yksityisen aloitteesta.

### SUUNNITTELUALUE

Suunnittelualue sijaitsee Ruolan kaupunginosassa. Alue rajautuu pohjoisesta Karjalankatuun ja Viipurintiehen, idässä Mikonkadun takana sijaitsevalle liiketilan ja opiskelija-asuntokerrostalojen korttelialueeseen. Idässä suunnittelualue rajautuu Ruolan asuinkerrostalojen 1960-luvun kokonaisuuteen. Suunnittelualueen pinta-ala on noin 0,9 ha



Kuva 1 Kaavakohteen sijainti opaskartalla.

### KAAVATYÖN TAVOITE

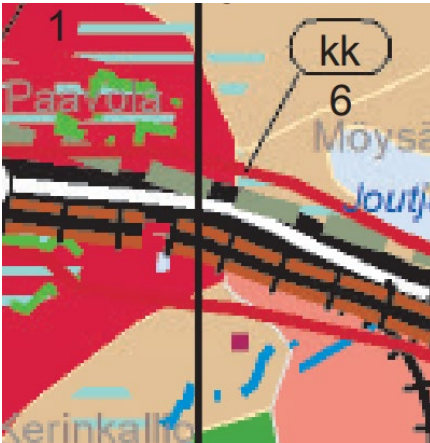
Asemakaavan muutoksen tarkoituksena on päivittäistavarakaupan mahdollistaminen nykyisen liikerakennusten sekä liike- ja toimistorakennusten korttelialueelle. Nykyisin suunnittelualueella sijaitsevat Ruolan ostoskeskus ja Möysän liiketalo. Suunnittelualue kuuluu maakunnallisesti arvokkaan ympäristön arvoraajukseen.

### LÄHTÖTIEDOT

### Maakuntakaava

Päijät-Hämeen maakuntakaava 2014 on tullut voimaan maankäyttö ja rakennusasetuksen 93 § mukaisten kuulutusten myötä 14.5.2019.

Maakuntakaavassa alue on taajamatoimintojen aluetta (A). Alue kuuluu Lahden, Hollolan ja Nastolan kaupunkialueeseen (ka), vedenhankintaa varten tärkeään pohjavesialueeseen (pv), kulttuuriympäristön tai maiseman kannalta maakunnallisesti arvokas alueeseen (ma, Ruolan asuinalue) sekä kehittämisen kohdealueeseen (kk6, Lahden radanvarsi).



### Yleiskaava

Suunnittelualueella on voimassa Lahden kaupunginvaltuuston 9.12.2024 hyväksymä Lahden yleiskaava 2035 (Y-205), joka sai lainvoiman 12.2.2025. Lahden yleiskaava sisältää kuusi eri teemaista, oikeusvaikutteista kaavakarttaa.

### Suunnittelu- ja toteutusohjeet

Alueiden suunnittelussa tulee edistää hyvän arkkitehtuurin toteutumista. Lahden arkkitehtuuria koskevat tavoitteet ja periaatteet on esitetty Lahden arkkitehtuuripoliittisessa ohjelmassa. Lisäksi alueiden suunnittelussa ja toteutuksessa tulee ottaa huomioon kulttuurihistorialliset selvitykset.

### Yleiskaava (Y- 205) kartta 1: kestävä yhdyskuntarakenne

Suunnittelualue on pääasialliselta käyttötarkoitukseltaan asuinalue (A). Asuinalueet tulee suunnitella ja rakentaa elinympäristöltään viihtyisäksi ja turvalliseksi sekä kaupunkiluonoltaan monipuoliseksi. Alueella tulee tarkemmassa suunnittelussa mahdollistaa lähipalvelujen kehittyminen alueen tarpeiden mukaisesti. Alue sisältää palvelualuevarauksia (julkiset/kaupalliset) ja viheralueita, joiden sijoittelussa kiinnitetään huomiota niiden määrään ja saavutettavuuteen kävellen ja pyörällä sekä palvelualuevarauksissa myös joukkoliikenteellä. Viheralueet suunnitellaan sijainniltaan ja kooltaan täydentämään laajempaa viherverkostoa ja ekologisia yhteyksiä. Kulttuurihistoriallisesti arvokkaissa kohteissa edellytetään maisematyölupaa (MRL 128 §).

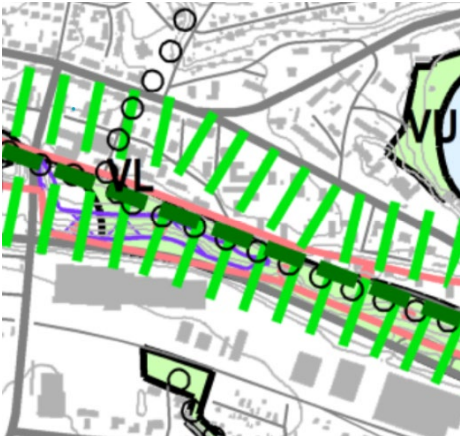
Suunnittelualue sijoittuu Salpausselälle, joka on yleiskaavassa osoitettu strategisella Salpausselkä-merkinnällä. Maankäytön suunnittelussa ja rakentamisessa tulee ottaa huomioon reunamuodostuman merkitys maiseman, geologian, pohjaveden, luonnonympäristön, ilmaston, kulttuurihistorian ja virkistykseen kannalta. Alue on myös kaupunkipientalojen vyöhykettä.

**Yleiskaava (Y-205) kartta 2: kulttuuriympäristö**

Suunnittelualue kuuluu maakunnallisesti arvokkaaseen rakennettuun kulttuuriympäristöön. Kulttuurihistoriallisesti arvokkaaseen rakennettuun ympäristöön tai sen läheisyyteen kohdistuvat muutokset tulee suunnitella alueen arvoja kunnioittaen ja ominaispiirteitä vaalien.

**Yleiskaava (Y-205) kartta 3: luonto- ja viherympäristö**

Suunnittelualue kuuluu tärkeään ekosysteemien tuotantopalvelualueeseen (pohjavesialueeseen).

**Yleiskaava (Y-205) kartta 4: vesiensuojelu ja -hallinta**

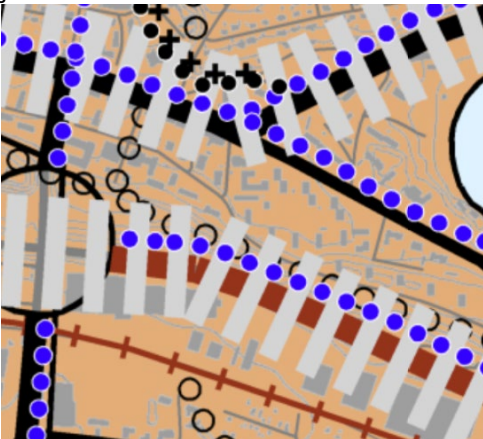
Suunnittelualue on pohjavesialueella (pv) ja hulevesien hallinnan kehittämisaikana. Alueen hulevesien määrällistä tai laadullista hallintaa tulee kehittää rakentamisen, asemakaavoituksen, katu- ja kunnallistekniikan parantamisen yhteydessä.



**Yleiskaava (Y- 205) kartta 5: kiertotalous**  
Suunnittelualueella ei ole kiertotalousmerkintöjä.



**Yleiskaava (Y- 205) kartta 6: kestävä liikkuminen**  
Suunnittelualue sijoittuu kestävä liikuttamisen vyöhykkeelle 1, jossa tulee edistää joukkoliikenteen kannalta riittävän tehokasta, ympäristöön sopivaa täydennysrakentamista. Toiminnot tukeutuvat helposti saavutettavaan joukkoliikenteeseen ja laadukkaisiin pyöräilyreitteihin sekä palvelukeskitymissä myös kävelyyn. Karjalankadulla kulkee keskeinen joukkoliikennekäytävä, joka jatkuu Ahtialantiellä. Karjalankadulla, Ahtialantiellä ja Viipurintiellä kulkevat pyöräilyn tavoitteelliset pääreitit. Pääreittien ja joukkoliikenteen runkoreittien solmukohtissa tulee olla pyöräliikenteen liityntäpysäköintimahdollisuus.



**Yleiskaavamääräyksiä täydentävät suunnitteluohjeet alueelle A (1)**

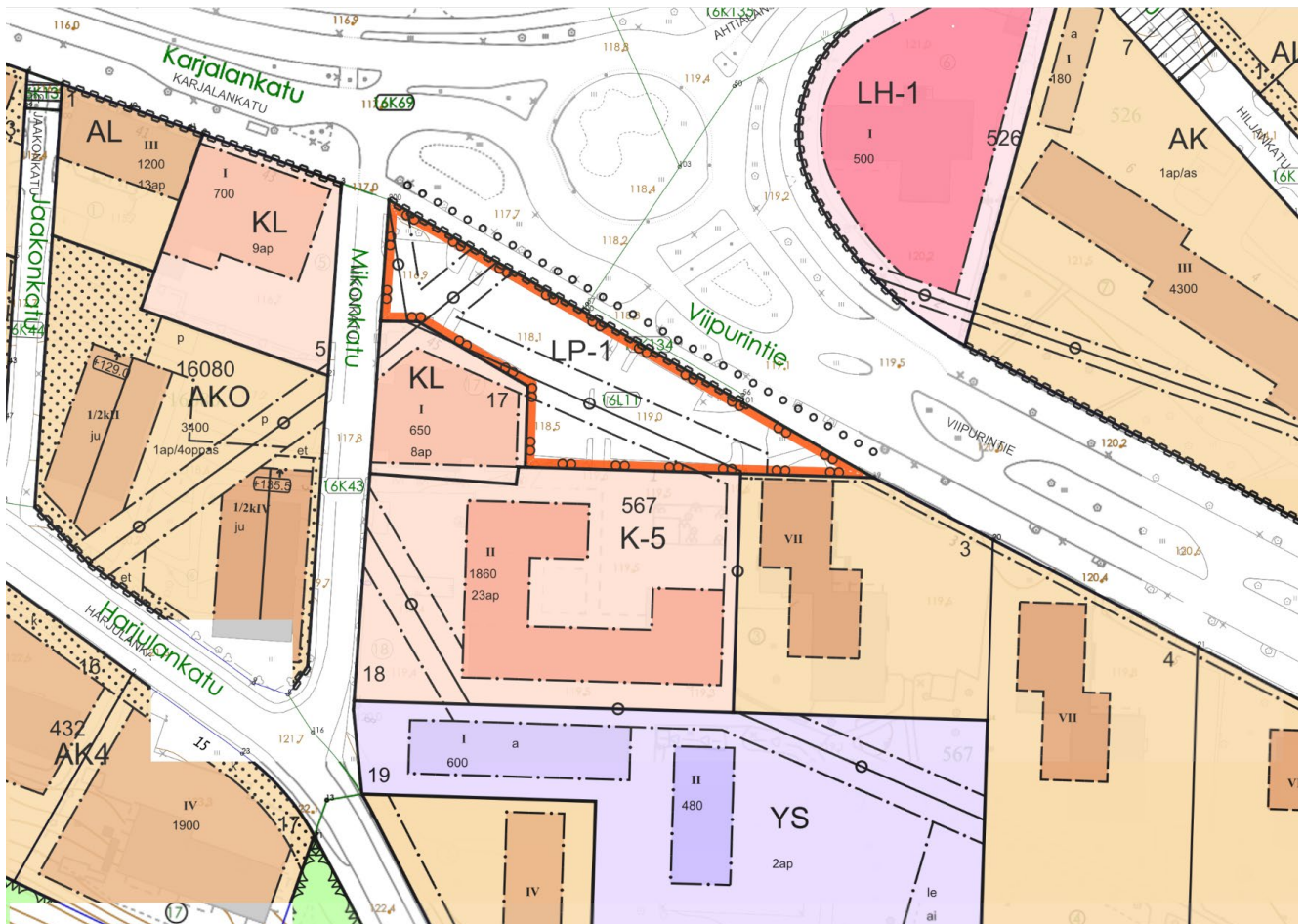
Lähiöostoskeskukseen saa sijoittaa 10 000 k-m<sup>2</sup> kaupan tiloja. Ostoskeskuksen kehittämisen yhteydessä tulee parantaa myös sen ympäristön viihtyisyyttä. Liikenneympäristön suunnittelussa kiinnitetään erityisesti huomiota kävely - ja pyöräteiden jatkuvuuteen, turvallisuuteen ja viihtyisyyteen, sekä lasten turvallisiin koulumatkoihin.

### Asemakaava

Alueella on voimassa asemakaava 398A-493, joka on saanut lainvoiman 3.8.1986. Kaava-alue käsittää ostoskeskuksen tontin, sen pohjoispuolelle sijoittuvan viereisen ostoskeskuksen tontin ja yleisen pysäköintialueen, Mikonkadun ja Jaakonkadun sekä näiden rajaaman osan Harjulankatua sekä Karjalankadun ja Jaakonkadun kulmaan sijoittuvan tontin.

Kaavamääräysten mukaan Ruolan ostoskeskuksen tontti on liike- ja toimistorakennusten korttelialue (K-5), jolle saadaan sijoittaa myös julkisen hallinnon ja palvelujen tiloja. Asuinhuoneistoja sallitaan vain kiinteistön hoidolle välttämätöntä henkilökuntaa varten.,

Möysän Liiketalon kohdalta liiketilojen aluetta (KL), yleisen pysäköintialueen osalta LP-1 aluetta



### Rakennusjärjestys

Lahten kaupungin rakennusjärjestys on tullut voimaan 1.1.2025.

### Rakennuskiellot

Alueella ei ole rakennuskieltoja

## **Kaupungin strategia**

Lahden kaupunkistrategian (KV 27.10.2025 § 113) mukaisesti...

...kaava mahdollistaa uudet yritysinvestoinnit.

...kaavan yhteydessä on arvioitu kaavatalousvaikutukset.

### **1.1.1 Selvitykset**

- Ruolan ostoskeskuksen rakennushistoriallinen selvitys 2022
- Ruolan ostoskeskuksen kuntokartoitus 2022

## OSALLISTUMINEN JA VUOROVAIKUTUS

### Osalliset

Osallisia ovat alueen maanomistajat ja ne, joiden asumiseen, työntekoon tai muihin oloihin kaava saattaa huomattavasti vaikuttaa, sekä viranomaiset ja yhteisöt, joiden toimialaa suunnittelussa käsitellään.

Tämän kaavatyön osallisia ovat:

- Alueen maanomistajat
- Muut vaikutusalueen kiinteistöjen omistajat, asukkaat ja yritykset
- Kaupungin hallintokunnat
- Päijät-Hämeen liitto
- Lupa- ja valvontavirasto / ympäristö
- Kaakkois-Suomen elinvoimakeskus / liikenne
- Lahden kaupunginmuseo
- 
- Erityistehtäviä hoitavat yhteisöt
- Muut yhdistykset ja yhteisöt, joiden toimialaa suunnittelussa käsitellään

### Osallistuminen ja vuorovaikutuksen järjestäminen

Osallistumis- ja arviointisuunnitelma (OAS) on nähtävillä valmistuttuaan koko kaavoitustyön ajan Lahden kaupungin verkkosivuilla osoitteessa [lahti.fi/kaavoitus](https://lahti.fi/kaavoitus). Osallistumis- ja arviointisuunnitelmaa täydennetään tarvittaessa työn aikana.

Viimeisillä sivuilla on esitetty osallistumismahdollisuudet kaavoituksen eri vaiheissa. Kaavatyön aikana saatu palaute kirjataan kaavaselostukseen, jossa myös kerrotaan, miten palaute on otettu huomioon kaavoituksessa.

### Viranomaisyhteistyö

Viranomaisyhteistyö järjestetään erikseen. Osallistumis- ja arviointisuunnitelma toimitetaan Hämeen ELY-keskukselle tiedoksi. Kunnan ja alueellisen ympäristökeskuksen välinen viranomaisneuvottelu (AKL 66 §) pidetään tarvittaessa. Kaavan luonnosvaiheen valmistelumateriaalista pyydetään viranomaisilta tarvittavat lausunnot. Kaavaehdotuksesta pyydetään lausunnot tarvittaessa, mikäli kaava on oleellisesti muuttunut luonnosvaiheesta.

## KAAVOITUKSEN ETENEMINEN JA AIKATAULU

Kaavoituksen eteneminen ja kaavaprosessin suunniteltu aikataulu on esitetty tämän asiakirjan lopussa.

## KAAVAN VAIKUTUSTEN ARVIOINTI

Kaavan tulee perustua riittäviin tutkimuksiin ja selvityksiin. Kaavaa laadittaessa on tarpeellisessa määrin selvitettävä suunnitelman toteuttamisen ympäristövaikutukset, mukaan lukien yhdyskuntataloudelliset, sosiaaliset, kulttuuriset ja muut vaikutukset. Selvitysten perusteella on voitava arvioida suunnitelman toteuttamisen merkittävät välittömät ja välilliset vaikutukset.

Asemakaavan vaikutukset arvioidaan lähtötietojen pohjalta asiantuntijatyönä. Vaikutusarvioinnissa hyödynnetään myös osallisten mielipiteitä ja kommentteja. Vaikutusarviointi esitetään kaavaselostuksessa.

Arvioitavat vaikutukset ovat:

1. ihmisen elinoloihin ja elinympäristöön,
2. maa- ja kallioperään, veteen, ilmaan ja ilmastoon,
3. kasvi- ja eläinlajeihin, luonnon monimuotoisuuteen ja luonnonvaroihin,

4. alue- ja yhdyskuntarakenteeseen, yhdyskunta- ja energiatalouteen sekä liikenteeseen,
5. kaupunkikuvaan, maisemaan, kulttuuriperintöön ja rakennettuun ympäristöön,
6. elinkeinoelämän toimivan kilpailun kehittymiseen.

## SOPIMUKSET

Asemakaavan toteuttamisen yhteydessä tehdään maankäytösopimus.

## KAAVAN LAATIJA

Lahdessa 9.4.2026

Kaavoitusarkkitehti Tuomas Helin

## LISÄTIETOJA

Kaavatyön verkkosivu

<https://www.lahti.fi/asuminen-ja-ymparisto/kaupunkiympariston-suunnittelu/asemakaavoitus/kaavatyokohteet/moysa-viipurintie-ruolan-ostoskeskus/>

Tietoa kaavoituksesta ja kaavoituskatsaus  
[lahti.fi/kaavoitus](https://www.lahti.fi/kaavoitus)

Palvelutorin Lahti-Piste  
Aleksanterinkatu 18, Trio-kauppakeskus, 2. kerros  
p. 03 814 2355  
[lahti.fi/lahti-piste](https://www.lahti.fi/lahti-piste)

## KAAVOITUKSEN ETENEMINEN JA AIKATAULU

Asemakaavamuutoksen hyväksyy kaupunginvaltuusto. Tavoitteellinen aikataulu, mikäli asemakaavanmuutoksesta ei jätetä muistutuksia tai valiteta, on esitetty seuraavana (kuukausi/vuosi).

### 1

#### ALOITUSVAIHE, 3/2022

Kaavan vireilletulosta on ilmoitettu kaavoituskatsauksessa 4.3.2036.

### 2

#### LUONNOSVAIHE, 4/2026

Luonnosvaiheessa laaditaan idealuonnoksia ja selvityksiä sekä arvioidaan luonnoksen tai luonnosvaihtoehtojen vaikutuksia. Lisäksi käydään neuvotteluja osallisten kanssa. Luonnosvaiheessa järjestetään osallisten ennakkokuuleminen. Osallisille lähetetään osallistumis- ja arviointisuunnitelma sekä kaavaluonnos. Materiaalit lisätään myös kaavatyön verkkosivuille.

##### Osallistuminen

Osalliset voivat lausua kaavaluonnoksesta mielipiteensä kirjallisesti tai suullisesti kaavoittajalle. Mielipiteen voi jättää sähköpostilla osoitteeseen [kirjaamo@lahti.fi](mailto:kirjaamo@lahti.fi). Tarvittavilta viranomaisilta ja yhteisöiltä pyydetään lausunnot. Annetut mielipiteet ja lausunnot julkaistaan kaupungin verkkosivuilla. Mielipiteet julkaistaan ilman henkilötietoja.

### 3

#### EHDOTUSVAIHE, 6/2026

Ehdotusvaiheessa laaditaan kaavaehdotus valitun kaavaluonnoksen pohjalta. Suunnittelussa huomioidaan ennakkokuulemisessa esitetyt mielipiteet. Kaavaehdotus esitellään kaupunkiympäristölautakunnalle, jonka päätöksellä se asetetaan nähtäville 30 vuorokaudeksi Palvelutorin Lahti-Pisteeseen sekä kaupungin verkkosivuille. Lisäksi kaava-aineisto on nähtävillä kaava-alueen lähikirjastossa.

Nähtävilläolosta ilmoitetaan kuulutuksilla Lahden kaupungin verkkosivuilla, Palvelutorin Lahti-Pisteen ilmoitustaululla ja ESS Viikko -lehdessä. Nähtävilläolon jälkeen kaavan laatija valmistelee vastineet mahdollisiin muistutuksiin. Jos muistutukset eivät aiheuta ehdotukseen olennaisia muutoksia, kaava etenee vastineineen hyväksymisvaiheeseen. Muussa tapauksessa kaupunkiympäristölautakunta asettaa muutetun kaavaehdotuksen uudelleen nähtäville.

##### Osallistuminen

Osalliset voivat jättää kaavaehdotuksesta kirjallisen muistutuksen nähtävilläolon aikana. Muistutus osoitetaan kaupunkiympäristölautakunnalle, ja sen voi toimittaa Palvelutorin Lahti-Pisteeseen tai sähköpostilla osoitteeseen [kirjaamo@lahti.fi](mailto:kirjaamo@lahti.fi). Kaikille muistutuksen jättäneille, jotka ovat ilmoittaneet osoitteensa tai sähköpostiosoitteensa lähetetään yhteenveto muistutusten vastineista. Lausuntoja pyydetään tarvittavilta viranomaisilta ja yhteisöiltä, mikäli kaava on oleellisesti muuttunut luonnosvaiheesta. Muistutukset julkaistaan kaupungin verkkosivuilla ilman henkilötietoja.

### 4

#### HYVÄKSYMISVAIHE, 10/2026

Kaupunginhallitus käsittelee kaavaehdotuksen ja mahdolliset muistutukset vastineineen sekä esittää kaupunginvaltuustolle kaavan hyväksymistä. Kaupunginvaltuusto hyväksyy ehdotuksen. Vaikutukseltaan vähäisen kaavan muutosehdotuksen hyväksyy kaupunkiympäristölautakunta. Hyväksymispäätöksestä lähetetään tieto kaava-aloitteen tekijälle, muistutuksen tehneille ja viranomaisille.

##### Osallistuminen

---

Osalliset ja kunnan jäsenet voivat valittaa kaupunginvaltuuston tai kaupunkiympäristölautakunnan päätöksestä Hämeenlinnan hallinto-oikeuteen 30 päivän valitusaikana. Hallinto-oikeuden päätöksestä on mahdollisuus valittaa edelleen korkeimpaan hallinto-oikeuteen.

---

## 5

### **VOIMAANTULO, 12/2026**

Kaava saa lainvoiman noin 1,5–2 kuukauden kuluttua kaupunginvaltuuston tai kaupunkiympäristölautakunnan päätöksestä, mikäli kaavasta ei valiteta. Kaava kuulutetaan lainvoimaiseksi kaupungintalon ilmoitustaululla ja kaupungin verkkosivulla.