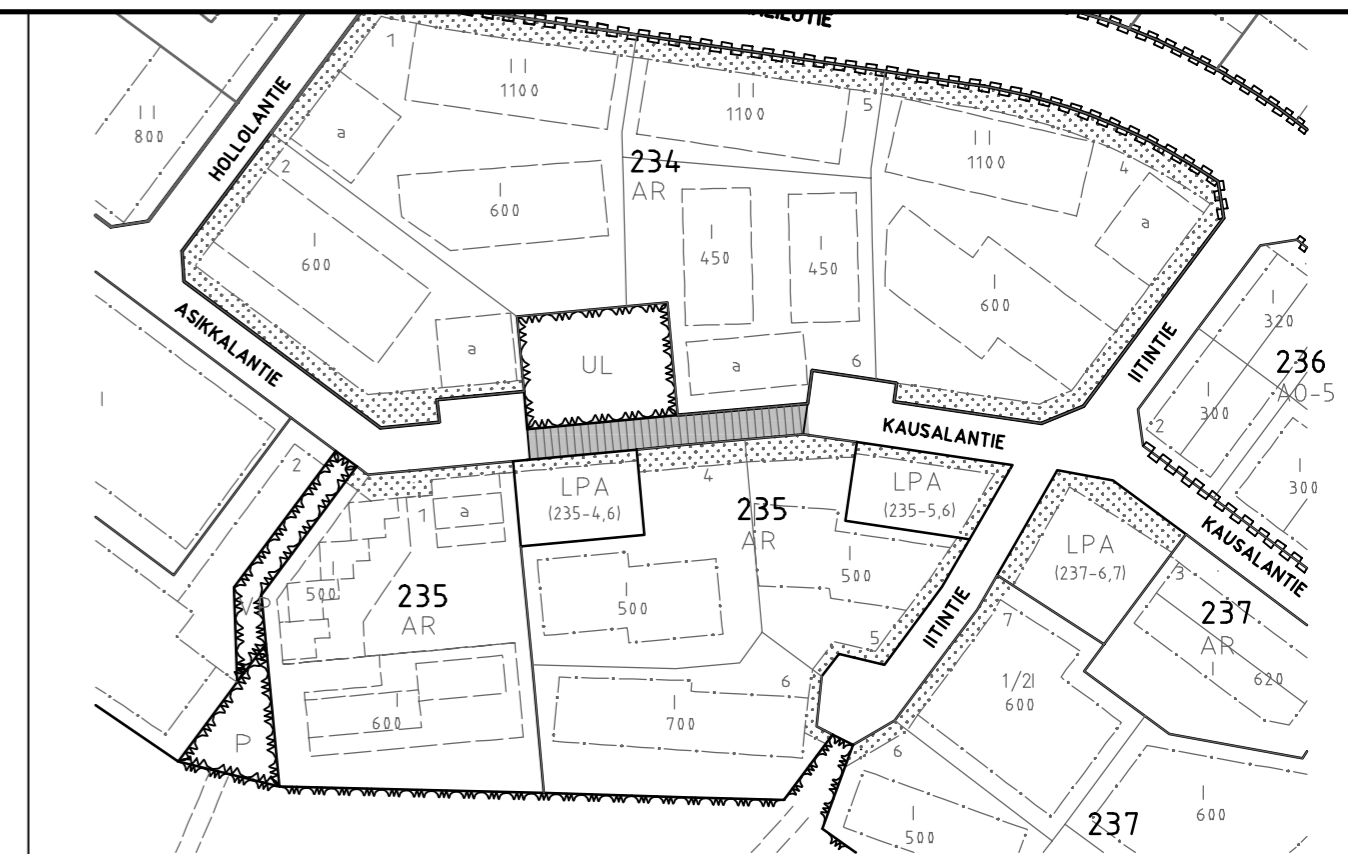








W:\1366\Lahti\1510058062_Läpiajon_rahjoittaminen_osa_2\04_TULOUSTUS\2020-26-101-K_asema_Kausalantie.dwg

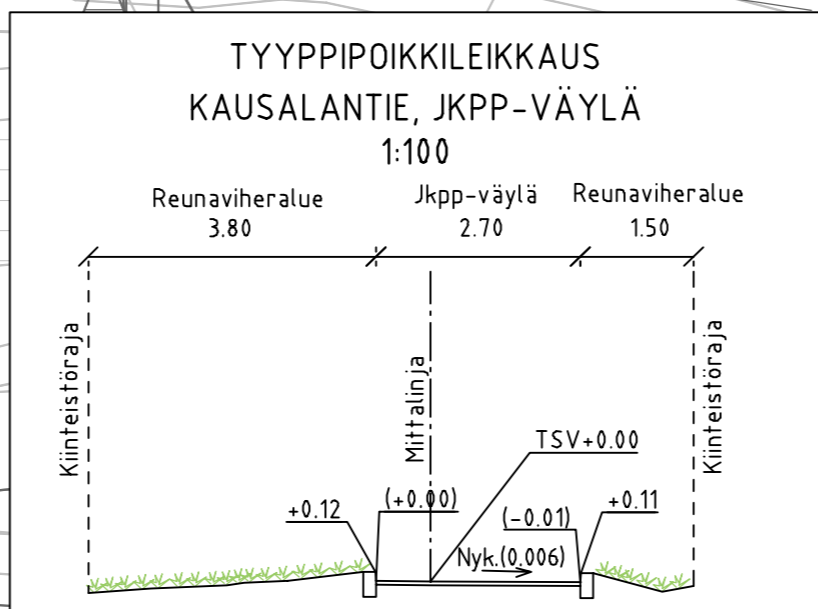


1:2000

MERKINTÖJEN SELITYKSET

-  jkpp-väylä
-  reunaviheralue
-  kuntta
-  maakiviä
-  jkpp-väylän reuna
-  reunatuki

Tunn.	Lukum.	Muutos	Nimim.	Päiväys
RAMBOLL		Ramboll Niemenkatu 73 15140 LAHTI puh. 020 755 611 www.ramboll.fi	Suunn.ala TKA Piirustusno 2020-26-101-K	Työnro 1510058602 Mittakaava 1:500, 1:100 Muutos
hyv. M. Saharinen	piir. HEILI	suunn. T. Salminen	pvm 26.10.2020	



Muutos	
Tela	
Nähtävillä	ETRS-GK26 / N2000
Kohteen nimi: Jkpp-väylä välillä Asikkalantie - Kausalantie -asemapiirustus, tyyppiopikkileikkaus	Kaupunginosatunnus: 36 Uusikylä
Suunnitelmalaji: Katusuunnitelma	Suunnittelija: Ramboll
LAHDEN KAUPUNKI, KAUPUNKIYMPÄRISTÖN PALVELUALUE KUNNALLISTEKNIikka	Mittakaava: 1:500, 1:100
Suunnitelman päivämäärä: 26.10.2020	Liittyy:
	Piirustusnumero: 2020-26-101-K

Mika Lastikka