






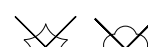






- Merkintöjen selitteet**
-  Asfaltti AB11, h= 4 cm
  -  Nurmi
  -  Niitty
  -  Jalankulku- ja pyöräilyväylän reuna
  -  Kaide + aurausjohdin
  -  Uusi rumpu, bet., halk. 800 mm
  -  Istutettava lehtipuu
  -  Poistettava puu
  -  Ritiläkaivo
  -  Hulevesiputki, vieton suunta, tarkastuskaivo, materiaalit ja mitat tarkentuvat
  -  Pintavesien valumissuunta
  -  Veden virtaussuunta

Muutos		
Tela		
Nähtävillä ETRS-GK26 / N2000		
Kohteen nimi: Jalankulku- ja pyöräilyväylä välillä Karistonkatu - Hietapellonkatu - Asemapiirustus VE 4		Kaupunginosatunnus: 17 Järvenpää
Suunnitelmalaji: Katusuunnitelma	Suunnittelija: A-Insinöörit Proj. pääll. Jukka Tikkamäki Suunn.	Mittakaava: 1:500
LAHDEN KAUPUNKI, KAUPUNKIYMPÄRISTÖN PALVELUALUE KUNNALLISTEKNIikka		Liittyy:
Suunnitelman päivämäärä: 10.11.2020		Piirustusnumero: 2020-22-101-K
<i>Mika Lastikka</i>		

AJANTASAKAAVA 1:2000