


LAHTI

Vertailutaulukko luonnos- ja ehdotusvaiheen kaavamääräyksistä

Lahden suunta -työ 2017-2020




Lahden yleiskaava Y-203
Yleiskaavaehdotus
TYLA 19.5.2020 ja 9.6.2020 / KH 15.6.2020
D/2509/10.02.02.00.04/2016



YLEISKAAVAMERKINNÄT JA -MÄÄRÄYKSET

Värikoodisto: *poistuva teksti* – uusi teksti – uusi määräys – poistuva määräys **lisäys 9.6.2020**

Merkintä	Yleiskaavaluonnos kaavamääräys	Yleiskaavaehdotus kaavamääräys
	<p>YLEISMÄÄRÄYKSET</p> <p>Alueille voidaan kaavoittaa muitakin kuin pääkäyttötarkoituksen mukaisia toimintoja, mikäli ne on tarkoitettu pääasiassa alueen omiin tarpeisiin, sopivat sen luonteeseen eikä niistä aiheudu haittaa pääkäyttötarkoituksen mukaiselle käytölle.</p> <p>Alueiden suunnittelussa ja toteutuksessa tulee ottaa huomioon kulttuuriympäristön arvot ja Lahden arkkitehtuuripoliittinen ohjelma.</p> <p><i>Hulevesiä ei tule päästää käsittelemättöminä luonnonvesiin.</i></p> <p>Hulevesien hallinnassa tulee noudattaa Lahden hulevesiohjelmaa.</p> <p>Asumisen sijoittamista melualueille tulee välttää. Mikäli asuinrakentamista</p>	<p>YLEISMÄÄRÄYKSET</p> <p>Alueille voidaan kaavoittaa muitakin kuin pääkäyttötarkoituksen mukaisia toimintoja, mikäli ne on tarkoitettu pääasiassa alueen omiin tarpeisiin, sopivat sen luonteeseen eikä niistä aiheudu haittaa pääkäyttötarkoituksen mukaiselle käytölle.</p> <p>Alueiden suunnittelussa ja toteutuksessa tulee ottaa huomioon kulttuuriympäristön arvot ja Lahden arkkitehtuuripoliittinen ohjelma. Kulttuuriympäristökohteet on esitelty Arvokkaat kulttuuriympäristöt -teemakartalla ja kohdeluetteloissa.</p> <p>Alueiden suunnittelussa ja toteutuksessa edistetään ilmastonmuutoksen hillintää ja muutokseen varautumista ja sopeutumista, kiertotaloutta ja monimuotoista kaupunkiluontoa sekä ratkaisuja, jotka lisäävät paikallisia hiilinieluja. Huolehditaan tärkeiden ekosysteemipalvelujen ja hiljaisten alueiden säilymisestä.</p> <p>Hulevesien hallinnassa tulee noudattaa Lahden hulevesiohjelmaa ja siinä esitettyä hulevesien hallinnan prioriteettijärjestystä: 1. Hulevedet käsitellään ja hyödynnetään syntypaikallaan. 2. Hulevedet johdetaan pois syntypaikaltaan suodattavalla ja viivyttävällä järjestelmällä. 3. Hulevedet johdetaan hidastus- ja viivytyalueille ennen vesistöön johtamista. 4. Puhtaat hulevedet johdetaan hulevesiviemärissä suoraan vastaanottavaan vesistöön. Tarkemman suunnittelun yhteydessä tulee tehdä tilavaraukset hulevesien hallintajärjestelmille. Rakentamisen aikana muodostuville hulevesille tulee tehdä hallintasuunnitelma.</p> <p>Kävely- ja pyöräilyolosuhteita sekä joukkoliikennesaavutettavuutta parannetaan koko kaupungin alueella.</p> <p>Asumisen sijoittamista melualueille tulee välttää. Mikäli asuinrakentamista</p>




	osoitetaan melualueelle, tulee huolehtia siitä, että melun ohjeavrot alitetaan.	osoitetaan melualueelle, tulee huolehtia siitä, että melun ohjeavrot alitetaan.
	SUUNNITTELU- JA TOTEUTUSOHJEET Alueita asemakaavoitettaessa tai muuten suunniteltaessa on yleiskaavan pääkartan merkintöjen lisäksi kiinnitettävä huomiota myös yleiskaavan liitteenä oleviin aluekuvauksiin ja suunnitteluohjeisiin sekä selostuksessa kuvattuihin yleiskaavan toteutusohjeisiin.	<ul style="list-style-type: none"> ei muutoksia
	SALPAUSSELKÄ. HOUKUTTELEVAN JA ELINVOIMAISEN YMPÄRISTÖKAUPUNGIN PERUSTA. Maankäytön suunnittelussa ja rakentamisessa tulee ottaa huomioon reunamuodostuman merkitys maiseman, geologian, pohjaveden, luonnonympäristön, ilmaston, kulttuurihistorian ja virkistykseen kannalta.	<ul style="list-style-type: none"> ei muutoksia
	ASUINALUE. Alue varataan pääasiassa asumiselle. <i>Palveluiden</i> sijoittelussa kiinnitetään huomiota niiden saavutettavuuteen kävellen ja pyörällä sekä joukkoliikenteellä. Asuinalueiden suunnittelussa ja rakentamisessa kiinnitetään erityistä huomiota elinympäristöjen viihtyisyyteen ja turvallisuuteen.	ASUINALUE. Alue varataan pääasiassa asumiselle. Alue sisältää palvelualuevarauksia (julkiset/kaupalliset) ja viheralueita, joiden sijoittelussa kiinnitetään huomiota niiden määrään ja saavutettavuuteen kävellen ja pyörällä sekä palvelualuevarauksissa myös joukkoliikenteellä. Asuinalueiden suunnittelussa ja rakentamisessa kiinnitetään erityistä huomiota elinympäristöjen viihtyisyyteen ja turvallisuuteen sekä kaupunkiluonnon monimuotoisuuteen. Kulttuurihistoriallisesti arvokkaissa kohteissa edellytetään maisematyölupaa (MRL128§).
	KYLÄALUE. Alue on tarkoitettu <i>kyläasutukselle</i> . Kyläalueelle voi sijoittua asumista, maatilojen talouskeskuksia, palveluita ja sellaisia työtiloja, joista ei aiheudu melua, raskasta liikennettä, ilman pilaantumista tai muuta näihin verrattavia <i>ympäristöhaittoja</i> . Sisältää maisemallisesti arvokkaita peltoalueita.	KYLÄALUE. Alue on tarkoitettu kylämäisen rakentamisen alueeksi . Kyläalueelle voi sijoittua asumista, maatilojen talouskeskuksia, vapaa-ajan asuntoja , palveluita ja sellaisia työ- ja liiketiloja, joista ei aiheudu ympäristöön melua, tärinää , ilman pilaantumista, raskasta liikennettä tai muuta näihin verrattavia haittoja . Sisältää maisemallisesti arvokkaita peltoalueita. Suunnittelutarvealue. Kulttuurihistoriallisesti arvokkaissa kohteissa edellytetään maisematyölupaa (MRL128§).


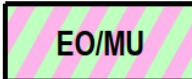
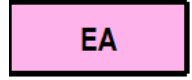





C	<p>KESKUSTATOIMINTOJEN ALUE. Alue varataan keskustatoiminnoille, kuten palveluille, hallinnolle, kaupalle, ympäristöhäiriöitä aiheuttamattomille työpaikoille ja keskusta-asumiselle.</p> <p>Katu ympäristön ja julkisen tilan suunnittelussa ja viimeistelyssä <i>otetaan erityisesti huomioon kävely ja pyöräily.</i> Maiseman ja rakennetun ympäristön ominaispiirteitä vaalitaan ja rakentamisen <i>laatuun kiinnitetään erityistä huomiota.</i> Yksityiskohtaisemmissa suunnitelmissa tulee ottaa huomioon kulttuurihistorialliset selvitykset ja Lahden arkkitehtuuripoliittinen ohjelma.</p>	<p>KESKUSTATOIMINTOJEN ALUE. Alue varataan keskustatoiminnoille, kuten palveluille, hallinnolle, kaupalle, ympäristöhäiriöitä aiheuttamattomille työpaikoille ja keskusta-asumiselle. Ensisijainen paikka kaupan suuryksiköille ja palveluille. Maiseman ja rakennetun ympäristön ominaispiirteitä vaalitaan ja rakentamisen tulee olla laadukasta. Katu ympäristön ja julkisen tilan suunnittelussa ja viimeistelyssä edistetään monimuotoista kaupunkiluontoa, hulevesien hallintaa sekä kävelyn ja pyöräilyn olosuhteita. Yksityiskohtaisemmissa suunnitelmissa tulee ottaa huomioon kulttuurihistorialliset selvitykset, Lahden arkkitehtuuripoliittinen ohjelma ja Lahden hulevesiohjelma.</p>
Pkm	<p>KAUPALLISTEN PALVELUJEN ALUE. Alue varataan seudullisesti merkittävälle kaupan palveluille (vähittäiskaupan suuryksikkö). Kaupungin sisääntuloväylien varrella vaalitaan maiseman ominaispiirteitä kuten Lahdelle leimallisten maamerkkien näkyvyyttä. Ympäristön tulee olla viihtyisä, turvallinen ja esteettisesti laadukasta niin autoilijan, pyöräilijän kuin jalankulkijankin näkökulmasta.</p>	<p>KAUPALLISTEN PALVELUJEN ALUE. Alue varataan seudullisesti merkittävälle kaupan palveluille (vähittäiskaupan suuryksikkö). Kaupungin sisääntuloväylien varrella vaalitaan maiseman ominaispiirteitä kuten Lahdelle leimallisten maamerkkien näkyvyyttä. Ympäristön tulee olla viihtyisä, turvallinen ja esteettisesti laadukasta niin autoilijan, pyöräilijän kuin jalankulkijankin näkökulmasta. Suunnittelussa edistetään saavutettavuutta kävelen, pyörällä ja joukkoliikenteellä.</p>
P	<p>KAUPALLISTEN PALVELUJEN ALUE. Alue varataan alueellisesti merkittävälle kaupan palveluille. Ympäristön tulee olla viihtyisä, turvallinen ja esteettisesti laadukas niin autoilijan, pyöräilijän kuin jalankulkijankin näkökulmasta.</p>	<p>KAUPALLISTEN PALVELUJEN ALUE. Alue varataan alueellisesti merkittävälle kaupan palveluille. Ympäristön tulee olla viihtyisä, turvallinen ja esteettisesti laadukas niin autoilijan, pyöräilijän kuin jalankulkijankin näkökulmasta. Suunnittelussa edistetään saavutettavuutta kävelen, pyörällä ja joukkoliikenteellä.</p>
Pkm/T	<p>YHDISTETTY KAUPALLISTEN PALVELUJEN JA ELINKEINOELÄMÄN ALUE. Alue varataan yrityksille, työpaikoille ja seudullisesti merkittävälle kaupan palveluille (vähittäiskaupan suuryksikkö). Kaupungin sisääntuloväylien varrella vaalitaan maiseman ominaispiirteitä kuten Lahdelle leimallisten maamerkkien näkyvyyttä. Ympäristön tulee olla viihtyisä, turvallinen ja esteettisesti laadukas niin autoilijan, pyöräilijän kuin jalankulkijankin näkökulmasta.</p>	<p>YHDISTETTY KAUPALLISTEN PALVELUJEN JA ELINKEINOELÄMÄN ALUE. Alue varataan yrityksille, työpaikoille ja seudullisesti merkittävälle kaupan palveluille (vähittäiskaupan suuryksikkö). Kaupungin sisääntuloväylien varrella vaalitaan maiseman ominaispiirteitä kuten Lahdelle leimallisten maamerkkien näkyvyyttä. Ympäristön tulee olla viihtyisä, turvallinen ja esteettisesti laadukas niin autoilijan, pyöräilijän kuin jalankulkijankin näkökulmasta. Suunnittelussa edistetään saavutettavuutta kävelen, pyörällä ja joukkoliikenteellä.</p>

PY	<p>JULKISTEN PALVELUJEN JA HALLINNON ALUE.</p> <p>Alue varataan <i>seudullisesti merkittävälle</i> julkisille palveluille ja hallinnolle. Rakennetun ympäristön kaupunkikuvallinen asema tulee turvata.</p>	<p>JULKISTEN PALVELUJEN JA HALLINNON ALUE.</p> <p>Alue varataan julkisille palveluille ja hallinnolle. Rakennetun ympäristön kaupunkikuvallinen asema tulee turvata. Ympäristön tulee olla viihtyisä, turvallinen ja esteettisesti laadukas niin autoilijan, pyöräilijän kuin jalankulkijankin näkökulmasta. Suunnittelussa edistetään saavutettavuutta kävellen, pyörällä ja joukkoliikenteellä.</p>
PY/T	<p>JULKISTEN PALVELUJEN, HALLINNON JA ELINKEINOELÄMÄN ALUE.</p> <p>Alue varataan julkisille palveluille, hallinnolle, yrityksille ja työpaikoille. Korttelikohtainen pääkäyttötarkoitus ratkaistaan asemakaavoituksessa. Ympäristön tulee olla viihtyisä, turvallinen ja esteettisesti laadukas niin autoilijan, pyöräilijän kuin jalankulkijankin näkökulmasta</p>	<p>JULKISTEN PALVELUJEN, HALLINNON JA ELINKEINOELÄMÄN ALUE.</p> <p>Alue varataan julkisille palveluille, hallinnolle, yrityksille ja työpaikoille. Korttelikohtainen pääkäyttötarkoitus ratkaistaan asemakaavoituksessa. Ympäristön tulee olla viihtyisä, turvallinen ja esteettisesti laadukas niin autoilijan, pyöräilijän kuin jalankulkijankin näkökulmasta. Suunnittelussa edistetään saavutettavuutta kävellen, pyörällä ja joukkoliikenteellä.</p>
T	<p>ELINKEINOELÄMÄN ALUE.</p> <p>Alue varataan yrityksille ja työpaikoille.</p> <p>Kaupungin sisääntuloväylien varrella vaalitaan maiseman ominaispiirteitä kuten Lahdelle leimallisten maamerkkien näkyvyyttä. Ympäristön tulee olla viihtyisä, turvallinen ja esteettisesti laadukas niin autoilijan, pyöräilijän kuin jalankulkijankin näkökulmasta.</p>	<p>ELINKEINOELÄMÄN ALUE.</p> <p>Alue varataan yrityksille ja työpaikoille. Aluetta ei ole tarkoitettu päivittäistavarakaupalle. Kaupungin sisääntuloväylien varrella vaalitaan maiseman ominaispiirteitä kuten Lahdelle leimallisten maamerkkien näkyvyyttä. Ympäristön tulee olla viihtyisä, turvallinen ja esteettisesti laadukas niin autoilijan, pyöräilijän kuin jalankulkijankin näkökulmasta.</p>
TY	<p>ELINKEINOELÄMÄN ALUE.</p> <p>Alue varataan yrityksille ja työpaikoille, <i>jotka eivät aseta erityisiä vaatimuksia pohjaveden suojelulle.</i></p> <p>Kaupungin sisääntuloväylien varrella vaalitaan maiseman ominaispiirteitä kuten Lahdelle leimallisten maamerkkien näkyvyyttä. Ympäristön tulee olla viihtyisä, turvallinen ja esteettisesti laadukas niin autoilijan, pyöräilijän kuin jalankulkijankin näkökulmasta.</p>	<p>ELINKEINOELÄMÄN ALUE, JOLLA YMPÄRISTÖ ASETTAA TOIMINNAN LAADULLE ERITYISIÄ VAATIMUKSIA.</p> <p>Alue varataan yrityksille ja työpaikoille. Aluetta ei ole tarkoitettu päivittäistavarakaupalle. Ympäristö asettaa toiminnan laadulle erityisiä vaatimuksia. Pohjavesialueella tehtävät toimenpiteet tulee suunnitella niin, ettei pohjaveden laatu heikkene tai antoisuus pienene.</p> <p>Kaupungin sisääntuloväylien varrella vaalitaan maiseman ominaispiirteitä kuten Lahdelle leimallisten maamerkkien näkyvyyttä. Ympäristön tulee olla viihtyisä, turvallinen ja esteettisesti laadukas niin autoilijan, pyöräilijän kuin jalankulkijankin näkökulmasta.</p>






T/A	<p>ELINKEINOELÄMÄN JA ASUMISEN ALUE. Alue varataan yrityksille, työpaikoille ja asumiselle. Korttelikohtainen pääkäyttötarkoitus ratkaistaan asemakaavoituksessa. Ympäristön tulee olla viihtyisä, turvallinen ja esteettisesti laadukas niin autoilijan, pyöräilijän kuin jalankulkijankin näkökulmasta.</p>	<ul style="list-style-type: none"> • ei muutoksia
TY/A	<p>ELINKEINOELÄMÄN JA ASUMISEN ALUE.</p> <p>Alue varataan yrityksille, työpaikoille ja asumiselle, <i> jotka eivät aseta erityisiä vaatimuksia pohjaveden suojelulle. Korttelikohtainen pääkäyttötarkoitus ratkaistaan asemakaavoituksessa.</i></p> <p>Ympäristön tulee olla viihtyisä, turvallinen ja esteettisesti laadukas niin autoilijan, pyöräilijän kuin jalankulkijankin näkökulmasta.</p>	<p>ELINKEINOELÄMÄN JA ASUMISEN ALUE, JOLLA YMPÄRISTÖ ASETTAA ELINKEINOELÄMÄN TOIMINNAN LAADULLE ERITYISIÄ VAATIMUKSIA.</p> <p>Alue varataan yrityksille, työpaikoille ja asumiselle. Ympäristö asettaa nkeinoelämän toiminnan laadulle erityisiä vaatimuksia. Pohjavesialueella tehtävät toimenpiteet tulee suunnitella niin, ettei pohjaveden laatu heikkene tai antoisuus pienene. Kaupungin sisääntuloväylien varrella vaalitaan maiseman ominaispiirteitä kuten Lahdelle leimallisten maamerkkien näkyvyyttä. Ympäristön tulee olla viihtyisä, turvallinen ja esteettisesti laadukas niin autoilijan, pyöräilijän kuin jalankulkijankin näkökulmasta.</p>
VL	<p>LÄHIVIRKISTYSALUE.</p> <p>Merkinnällä osoitetaan rakennettujen alueiden läheisyydessä sijaitsevat viheralueet ja laajat rakennetut puistot, jotka on tarkoitettu ulkoiluun, virkistykseen ja luonnon kokemiseen. Maiseman ja luonnonympäristön ominaispiirteitä tulee vaalia hoidettaessa metsää ja rakennettaessa virkistysalueita ja -reittejä. Virkistysreitit tulee liittää toisiinsa ja kevyen liikenteen verkostoon. Alueella on voimassa MRL 128 §:n mukainen toimenpiderajoitus ja MRL 43.2 §:n mukainen rakentamisrajoitus. <i>Osa toimenpiteistä on vapautettu MRL 128 §:n mukaisesta toimenpiderajoituksesta Lahden rakennusvalvontaviranomaisen päätöksellä annettavien periaatteiden mukaisesti.</i></p>	<p>LÄHIVIRKISTYSALUE.</p> <p>Merkinnällä osoitetaan rakennettujen alueiden läheisyydessä sijaitsevat viheralueet ja laajat rakennetut puistot, jotka on tarkoitettu ulkoiluun, virkistykseen ja luonnon kokemiseen. Maiseman ja luonnonympäristön ominaispiirteitä tulee vaalia hoidettaessa metsää ja rakennettaessa virkistysalueita ja -reittejä. Virkistysreitit tulee liittää toisiinsa ja kevyen liikenteen verkostoon. Alueella on voimassa MRL 128 §:n mukainen toimenpiderajoitus ja MRL 43.2 §:n mukainen rakentamisrajoitus.</p>


VU	<p>URHEILU- JA VIRKISTYSPALVELUJEN ALUE. Merkinnällä osoitetaan <i>alueellisesti jaseudullisesti</i> tärkeät urheilu- ja virkistyspalvelut. Rakennetun ympäristön tulee liittyä hienovaraisesti ympäröivään maisemaan ja luontoon. Alueella on voimassa MRL 128 §: mukainen toimenpiderajoitus. <i>Osa toimenpiteistä on vapautettu MRL 128 §:n mukaisesta toimenpiderajoituksesta Lahden rakennusvalvontaviranomaisen päätöksellä annettavien periaatteiden mukaisesti.</i></p>	<p>URHEILU- JA VIRKISTYSPALVELUJEN ALUE. Merkinnällä osoitetaan tärkeät urheilu- ja virkistyspalvelut. Rakennetun ympäristön tulee liittyä hienovaraisesti ympäröivään maisemaan ja luontoon. Alueella on voimassa MRL 128 §:n mukainen toimenpiderajoitus.</p>
VR	<p>RETKEILY- JA ULKOILUALUE. Merkinnällä osoitetaan kaupunkirakennetta <i>jakavat luonnontilaiset</i> viheralueet. Maiseman ja luonnonympäristön ominaispiirteitä <i>vaalitaan</i>, jotta luonnon monimuotoisuus ja alueen erityisasema ekosysteemipalveluja tuottavana laajana viheralueena säilyvät.</p> <p>Alueella on voimassa MRL 128 §:n mukainen toimenpiderajoitus ja MRL 43.2 §:n mukainen rakentamisrajoitus. <i>Osa toimenpiteistä on vapautettu MRL 128 §:n mukaisesta toimenpiderajoituksesta Lahden rakennusvalvontaviranomaisen päätöksellä annettavien periaatteiden mukaisesti.</i></p>	<p>RETKEILY- JA ULKOILUALUE. Merkinnällä osoitetaan kaupunkirakennetta jäsentävät laajemmat viheralueet, jotka on tarkoitettu ulkoiluun, virkistykseen ja luonnon kokemiseen. Maiseman ja luonnonympäristön ominaispiirteitä tulee vaalia, jotta luonnon monimuotoisuus ja alueen erityisasema ekosysteemipalveluja tuottavana laajana viheralueena säilyvät. Ulkoilureitit muodostavat yhtenäisen verkoston. Hakkuut ulkoilureittien lähimetsissä tulee tehdä kohteen erityisluonteen edellyttämällä tavalla ottaen huomioon metsän monimuotoisuuden ja maiseman säilyttäminen sekä metsän monikäyttö. Alueella on voimassa MRL 128 §:n mukainen toimenpiderajoitus ja MRL 43.2 §:n mukainen rakentamisrajoitus.</p>
RA	<p>LOMA-ASUNTOALUE. Alue varataan vapaa-ajan asumiselle. Rakentamisen tulee sopeutua hienovaraisesti ympäristöön, maastonmuotoihin ja rantamaisemaan. Osalla alueista <i>noudatetaan ranta- asemakaavan merkintöjä ja määräyksiä.</i></p>	<p>LOMA-ASUNTOALUE. Alue varataan vapaa-ajan asumiselle. Rakentamisen tulee sopeutua hienovaraisesti ympäristöön, maastonmuotoihin ja rantamaisemaan. Osalla alueista on voimassa ranta- asemakaava.</p>
RM	<p>MATKAILUTOIMINTOJEN ALUE. Alue varataan <i>matkailulle ja siihen liittyville</i> toiminnoille. Alueen suunnittelussa ja rakentamisessa tulee vaalia maiseman ominaispiirteitä ja turvata merkittävien luontoarvojen säilyminen.</p>	<p>MATKAILUTOIMINTOJEN ALUE. Alue varataan matkailu- ja lomakeskuksille, koulutus- ja liikuntapalveluille, lomakylille ja muille vastaaville matkailua palveleville toiminnoille. Alueen suunnittelussa ja rakentamisessa tulee vaalia maiseman ominaispiirteitä ja turvata merkittävien luontoarvojen säilyminen.</p>
RP	<p>SIIRTOLAPUUTARHA-ALUE. Alue varataan ryhmäpuutarhoille. Alue ei ole tarkoitettu pysyvään asumiseen.</p>	<ul style="list-style-type: none"> ei muutoksia



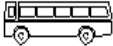






LTA	TAVARALIIKENTEEN TERMINAALIALUE.	<ul style="list-style-type: none"> ei muutoksia
LV	<p><i>VESILIIKENTEEN ALUE.</i> Merkinnällä osoitetaan satama- ja laiturialueet. Alueen suunnittelussa vaalitaan vesi- ja rantamaiseman ominaispiirteitä.</p>	<p>LS</p> <p>SATAMA-ALUE. Merkinnällä osoitetaan satama- ja laiturialueet. Alueen suunnittelussa vaalitaan vesi- ja rantamaiseman ominaispiirteitä.</p>
	<p><i>MAA-AINESTEN OTTOALUE.</i> <i>Alueen pohjaveden määrä ja laatu tulee turvata.</i> Alueen maisemointi tehdään samanaikaisesti kaivuun edetessä.</p>	<p>E/VR</p> <p>ERITYISALUE / RETKEILY- JA ULKOILUALUE. Maa-aineksen vastaanottoalue, joka toiminnan päätyttyä muutetaan retkeily- ja ulkoilualueeksi. Alueen maisemointi tehdään samanaikaisesti täytön edetessä.</p>
ET	YHDYSKUNTATEKNISEN HUOLLON ALUE. Alue varataan yhdyskuntateknisen huollon toimitiloille kuten voimalaitoksille, sähköasemille, lämpökeskuksille ja jätevedenpuhdistamoille.	<ul style="list-style-type: none"> ei muutoksia
EJ	JÄTTEENKÄSITTELYALUE. Alue varataan maakunnalliselle jätteiden käsittelylle ja loppusijoitukselle.	<ul style="list-style-type: none"> ei muutoksia
	<p><i>MAA-AINESTEN OTTOALUE.</i> <i>Alueen pohjaveden määrä ja laatu tulee turvata.</i> Alueen maisemointi tehdään samanaikaisesti kaivuun edetessä.</p>	<p>EO/T</p> <p>MAA-AINESTEN OTTOALUE / ELINKEINOELÄMÄN ALUE. Maa-aineksen ottoalue, joka toiminnan päätyttyä muuttuu elinkeinoelämän alueeksi. Alueen maisemointi tehdään samanaikaisesti kaivuun edetessä.</p>
	<p>MAA-AINESTEN OTTOALUE.</p> <p><i>Alueen pohjaveden määrä ja laatu tulee turvata.</i> Alueen maisemointi tehdään samanaikaisesti kaivuun edetessä.</p>	<p>EO/VR</p> <p>MAA-AINESTEN OTTOALUE / RETKEILY- JA ULKOILUALUE. Maa-aineksen ottoalue, joka toiminnan päätyttyä muutetaan retkeily- ja ulkoilualueeksi. Pohjavesialueella tehtävät toimenpiteet tulee suunnitella niin, ettei pohjaveden laatu heikkene tai antoisuus pienene. Alueen maisemointi tehdään samanaikaisesti kaivuun edetessä.</p>

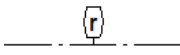

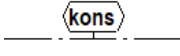
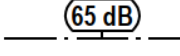
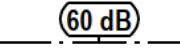









	<p>MAA-AINESTEN OTTOALUE.</p> <p><i>Alueen pohjaveden määrä ja laatu tulee turvata.</i></p> <p>Alueen maisemointi tehdään samanaikaisesti kaivuun edetessä.</p>	 <p>MAA-AINESTEN OTTOALUE / MAA- JA METSÄTALOUSHALUUN ALUE, JOLLA ON ERITYISTÄ ULKOILUN OHJAAMISTARVETTA. Maa-aineksen ottoalue, joka toiminnan päätyttyä muuttuu maa- ja metsätalouksalueeksi, jolla on erityistä ulkoilun ohjaamistarvetta. Pohjavesialueella tehtävät toimenpiteet tulee suunnitella niin, ettei pohjaveden laatu heikkene tai antoisuus pienene. Alueen maisemointi tehdään samanaikaisesti kaivuun edetessä.</p>
	<p>AMPUMARATA-ALUE.</p>	<p>AMPUMARATA-ALUE.</p> <p>Alueelle saa sijoittaa ampumaratatoimintaa palvelevia rakennuksia ja rakenteita. Asuntojen rakentaminen alueelle on kielletty. Alueella on huolehdittava riittävästä suojauksesta melun leviämistä ja pohjavesien pilaantumista vastaan.</p>
	<p>PUOLUSTUSVOIMIEN ALUE.</p>	<ul style="list-style-type: none"> • ei muutoksia
	<p>HAUTAUSMAA-ALUE.</p>	<ul style="list-style-type: none"> • ei muutoksia
	<p>LUONNONSUOJELUALUE.</p> <p><i>Alue on suojeltu tai tarkoitettu suojeltavaksi luonnonsuojelulain (tai maankäyttö- ja rakennuslain) nojalla. Alueella ei saa ryhtyä toimenpiteisiin, jotka saattavat vaarantaa suojeluarvot.</i></p>	<p>LUONNONSUOJELUALUE.</p> <p>Merkinnällä osoitetaan luonnonsuojelulain nojalla perustetut tai perustettaviksi tarkoitetut luonnonsuojelualueet. Alueella ei saa suorittaa sellaisia toimenpiteitä, jotka vaarantavat alueen suojeluarvot.</p>
	<p>MUINAISUISTOALUE.</p> <p>Merkinnällä osoitetaan <i>muinaismuistolain rauhoittama kiinteä muinaisjäännös</i>. Alueen kaivaminen, peittäminen, muuttaminen ja muu siihen kajoaminen on <i>muinaismuistolain nojalla kielletty</i>. Aluetta koskevat <i>maankäyttösuunnitelmat on lähetettävä Museovirastoon ja/tai Päijät-Hämeen maakuntamuseoon lausuntoa varten</i>.</p>	<p>MUINAISUISTOALUE.</p> <p>Merkinnällä osoitetaan <i>muinaismuistolain (295/1963) rauhoitettu kiinteä muinaisjäännös</i>. Alueen kaivaminen, peittäminen, muuttaminen, <i>vahingoittaminen, poistaminen</i> ja muu siihen kajoaminen on kielletty. Aluetta koskevista suunnitelmista on <i>pyydettyä Päijät-Hämeen alueellisen vastuumuseon lausunto</i>.</p>
	<p>MAA- JA METSÄTALOUSHALUUN ALUE.</p> <p>Alue on tarkoitettu maa- ja metsätalouden harjoittamiseen. Alueella sijaitsee maatila- ja hajarakennuspaikkoja. <i>Alue pidetään maisemalliset arvot turvaavassa käytössä. Maa- ja metsätalouksalueella tulee vaalia maiseman ja luonnonympäristön ominaispiirteitä.</i></p>	<p>MAA- JA METSÄTALOUSHALUUN ALUE.</p> <p>Alue on tarkoitettu maa- ja metsätalouden harjoittamiseen. Alueella sijaitsee maatila- ja hajarakennuspaikkoja. <i>Ulkoilureittien ja ekologisen verkoston jatkuvuuden turvaaminen on tärkeää.</i></p>

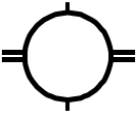



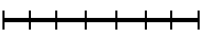










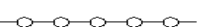
MA	<p>MAISEMALLISESTI ARVOKAS PELTOALUE. Merkinnällä osoitetaan maisemallisesti arvokkaat avoimet pelto- ja niittyalueet. Alue sisältää myös maakunnallisesti arvokkaita perinnebiotooppeja ja hajarakentamista. Alue pidetään viljelyksessä maisema-arvojen turvaamiseksi.</p>	<p>MAISEMALLISESTI ARVOKAS PELTOALUE. Merkinnällä osoitetaan maisemallisesti arvokkaat avoimet pelto- ja niittyalueet. Alue sisältää myös maakunnallisesti arvokkaita perinnebiotooppeja sekä maatalo- ja hajarakennuspaikkoja. Alueiden säilyminen avoimena ja viljelykäytössä on maisemakuvan kannalta tärkeää.</p>
MY	<p>MAA- JA METSÄTALOUSVALTAINEN ALUE, JOLLA ON ERITYISTÄ YMPÄRISTÖARVOJA. Alueelle ei saa sijoittaa rakennuksia. Alueella on kielletty sellaiset maankamaraan, vesistöön ja kasvillisuuteen liittyvät toimenpiteet, jotka vaarantavat alueen arvoja.</p>	<p>MAA- JA METSÄTALOUSVALTAINEN ALUE, JOLLA ON ERITYISIÄ YMPÄRISTÖARVOJA. Merkinnällä osoitetaan maa- ja metsätalousvaltaiset alueet, joilla tulee kiinnittää huomiota erityisiin ympäristöarvoihin. Hakkuut tulee tehdä kohteen erityisluonteen edellyttämällä tavalla ottaen huomioon metsän monimuotoisuuden ja lajiston säilyminen. Alueelle ei saa rakentaa rakennuksia.</p>
MU		<p>MAA- JA METSÄTALOUSVALTAINEN ALUE, JOLLA ON ERITYISTÄ ULKOILUN OHJAAMISTARVETTA. Merkinnällä osoitetaan sellaisia maa- ja metsätalousvaltaisia alueita, joille suuntautuu ulkoilupaineita ja joilla ulkoilun ohjaamistarpeen vuoksi on tarkoitus toteuttaa ulkoilureittejä levähdys- ja muine tukialueineen. Alueelle saa rakentaa ainoastaan maa- ja metsätalouden rakennuksia, sekä ulkoilua palvelevia rakennuksia ja rakennelmia. Ulkoilureitit muodostavat yhtenäisen verkoston. Hakkuut ulkoilureittien lähimetsissä tulee tehdä kohteen erityisluonteen edellyttämällä tavalla ottaen huomioon metsän monimuotoisuuden ja maiseman säilyttäminen sekä metsän monikäyttö.</p>
W	VESIALUE.	<ul style="list-style-type: none"> ei muutoksia
SE		<p>SELVITYSALUE. Alueen kehittämisen tavoitteet ratkaistaan lisäselvitysten laatimisen jälkeen. Alueella on voimassa MRL 128 §:n mukainen toimenpiderajoitus ja MRL 43.2 §:n mukainen rakentamisrajoitus.</p>
km	VÄHITTÄISKAUPAN SUURYKSIKKÖ, JOKA SISÄLTÄÄ PÄIVITTÄISTAVARAMYYNTIÄ.	<ul style="list-style-type: none"> ei muutoksia
em		ERITYISALUE, JOLLA SIJAITSEE MOOTTORIURHEILUKESKUS.


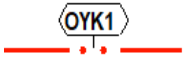
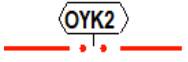







	<p>MUINAISMUISTOKOHDE. Merkinnällä osoitetaan <i>muinaismuistolain rauhoittama kiinteä muinaisjäänös</i>. <i>Alueen</i> kaivaminen, peittäminen, muuttaminen ja muu siihen kajoaminen on <i>muinaismuistolain nojalla kielletty</i>. <i>Aluetta</i> koskevat <i>maankäyttösuunnitelmat on lähetettävä Museovirastoon ja/tai Päijät-Hämeen maakuntamuseoon lausuntoa varten</i>.</p>	<p>MUINAISMUISTOKOHDE. Merkinnällä osoitetaan muinaismuistolailla (295/1963) rauhoitettu kiinteä muinaisjäänös. Kohteen kaivaminen, peittäminen, muuttaminen, vahingoittaminen, poistaminen ja muu siihen kajoaminen on kielletty. Kohdetta koskevista suunnitelmista on pyydettyä Päijät-Hämeen alueellisen vastuumuseon lausunto.</p>
		<p>MUU MUINAISMUISTOKOHDE. Alueella olevat esihistorialliset tai historialliset rakenteet on säilytettävä. Kohdetta koskevista suunnitelmista tulee neuvotella Päijät-Hämeen alueellisen vastuumuseon kanssa.</p>
	<p>LUONNONSUOJELULAIN NOJALLA SUOJELTU LUONTOTYYPPI.</p>	<ul style="list-style-type: none"> • ei muutoksia
	<p>PUOLUSTUSVOIMILLE VARATUN ALUEEN OSAN RAJA.</p>	<ul style="list-style-type: none"> • ei muutoksia
	<p>SUOJAVYÖHYKE. Puolustusvoimien varastoalue. Alueella todennäköisesti heitteitä tai räjähteiden osia. Aina ennen maanrakennustöitä tulee ottaa yhteys Puolustusvoimiin riskianalyysiä varten. Rakennus- ym. töitä tehdessä tulee huomioida alueella ja läheisyydessä mahdollisesti kulkevat puolustusvoimien kaapelilinjat. Alueelle kohdistuvista hankkeista tulee pyytää Puolustusvoimien lausunto.</p>	<ul style="list-style-type: none"> • ei muutoksia

	<p>LUOKITELLUN POHJAVESIALUEEN RAJA. Merkinnällä osoitetaan yhdyskunnan vedenhankinnan kannalta tärkeät alueet.</p> <p>Asemakaavoitettavalla alueella tai rakennuspaikalla tulee selvittää pohjaveden taso. Suojaetäisyyden pohjaveden pintaan tulee olla riittävä maaperän laatu ja maankäyttö huomioon ottaen. Kiinteistöjen viemärointi ja jätehuolto tulee järjestää siten, että jäteveden imeytyminen vettä läpäisevään maaperään ja pohjaveteen ei ole mahdollista.</p> <p>Pohjavesialuetta koskevista maankäyttösuunnitelmista on kuultava kunnallista ympäristönsuojeluviranomaista.</p>	<p>LUOKITELLUN POHJAVESIALUEEN RAJA. Merkinnällä osoitetaan yhdyskunnan vedenhankinnan kannalta tärkeät alueet sekä vedenhankintaan soveltuvat alueet. Pohjavesialueilla on voimassa pohjaveden pilaamiskielto (Ympäristönsuojelulaki 527/2014 §17). Alueella tehtävät toimenpiteet tulee suunnitella niin, ettei pohjaveden laatu heikkene tai antoisuus pienene.</p> <p>Asemakaavoitettavalla alueella tai rakennuspaikalla tulee selvittää pohjaveden taso. Suojaetäisyyden pohjaveden pintaan tulee olla riittävä maaperän laatu ja maankäyttö huomioon ottaen. Kiinteistöjen viemärointi ja jätehuolto tulee järjestää siten, että jäteveden imeytyminen vettä läpäisevään maaperään ja pohjaveteen ei ole mahdollista. Puhtaat hulevedet imeytetään maaperään mahdollisimman lähellä syntypaikkaa. Asuinalueilla suositaan vettä läpäiseviä pinnoitteita. Likaantuneet hulevedet johdetaan hule- tai jätevesiviemäriin.</p> <p>Pohjavesialuetta koskevista maankäyttösuunnitelmista on kuultava kunnallista ympäristönsuojeluviranomaista.</p>
---	--	--

	<p>POHJAVEDEN MUODOSTUMISALUEEN RAJA. Merkinnällä osoitetaan ne pohjavesialueiden osat, joilla on erityistä merkitystä pohjaveden muodostumisen kannalta.</p> <p>Yhdyskuntarakenteen laajentamista luonnonmukaisille asemakaavoittamattomille alueille vältetään. Pohjaveden suojelemiseksi alueella on erityisesti kielletty sellaisen uuden laitoksen perustaminen, joka käyttää tai varastoi pohjaveden pilaantumista aiheuttavia kemikaaleja tai polttoaineita. Maa-ainesten ottoa tulee välttää. Muiden maa-ainesten kuin puhtaan soran tai hiekan varastointi on kielletty.</p> <p>Puhtaat hulevedet <i>kuten kattovedet ja pientaloalueiden pihavedet</i> imeytetään maaperään mahdollisimman lähellä syntypaikkaa. Asuinalueilla suositaan vettä läpäiseviä pinnoitteita. <i>Likaiset</i> hulevedet johdetaan <i>sade-</i> tai jätevesiviemäriin. Pohjaveden muodostumisaluetta koskevista maankäyttösuunnitelmista on kuultava kunnallista ympäristönsuojeluviranomaista.</p>	<p>POHJAVEDEN MUODOSTUMISALUEEN RAJA. Merkinnällä osoitetaan ne pohjavesialueiden osat, joilla on erityistä merkitystä pohjaveden muodostumisen kannalta. Pohjavesialueilla on voimassa pohjaveden pilaamiskielto (Ympäristönsuojelulaki 527/2014 §17). Alueella tehtävät toimenpiteet tulee suunnitella niin, ettei pohjaveden laatu heikkene tai antoisuus pienene.</p> <p>Yhdyskuntarakenteen laajentamista luonnonmukaisille asemakaavoittamattomille alueille vältetään. Pohjaveden suojelemiseksi alueella on erityisesti kielletty sellaisen uuden laitoksen perustaminen, joka käyttää tai varastoi pohjaveden pilaantumista aiheuttavia kemikaaleja tai polttoaineita. Maa-ainesten ottoa tulee välttää. Muiden maa-ainesten kuin puhtaan soran tai hiekan varastointi on kielletty.</p> <p>Puhtaat hulevedet imeytetään maaperään mahdollisimman lähellä syntypaikkaa. Asuinalueilla suositaan vettä läpäiseviä pinnoitteita. Likaantuneet hulevedet johdetaan hule- tai jätevesiviemäriin. Pohjaveden muodostumisaluetta koskevista maankäyttösuunnitelmista on kuultava kunnallista ympäristönsuojeluviranomaista.</p>
	<p>VESIALUEELLA OLEVA LUONNONSUOJELUALUEEN RAJA.</p>	<ul style="list-style-type: none"> • ei muutoksia
	<p>MATKAKESKUS. Rautatieasema / linja-autoasema / julkisen liikenteen vaihtopaikka.</p>	<ul style="list-style-type: none"> • ei muutoksia
	<p>RAUTATIEASEMA.</p>	<ul style="list-style-type: none"> • ei muutoksia
		<p>UUSI RAUTATIEASEMA.</p>
	<p>NATURA 2000 -VERKOSTOON KUULUVA ALUE.</p>	<ul style="list-style-type: none"> • ei muutoksia
	<p>KULTTUURIMAISEMAN JA RAKENNETUN YMPÄRISTÖN KANNALTA TÄRKEÄ ALUE. Merkinnällä osoitetaan valtakunnallisesti arvokkaat rakennetut kulttuuriympäristöt.</p>	 <ul style="list-style-type: none"> • ei muutoksia kaavamääräykseen
	<p>OHJEELLINEN ASEMAKAAVOITETTAVAKSI TARKOITETUN ALUEEN RAJA.</p>	<ul style="list-style-type: none"> • Ehdotusvaiheessa poistettu kaavamerkintä.

	RANTA-ALUE Arrajärven ja Arrajoen ranta-alueen maankäyttö tulee ratkaista yksityiskohtaisemmalla kaavalla. Ranta-alueella on muu kuin MRL 72 §:n 3 mom. mukainen rakentaminen kielletty. Ranta-alueen laajuus on noin 200 m rantaviivasta mitattuna.	<ul style="list-style-type: none"> ei muutoksia
	SUURONNETTOMUUSVAARALLINEN LAITOS. Teollisuus- ja varastoalue, jolla on merkittävä, vaarallisia kemikaaleja valmistava tai varastoiva laitos (Seveso direktiivi III).	<ul style="list-style-type: none"> ei muutoksia
	SUURONNETTOMUUSVAARALLISEN LAITOKSEN KONSULTOINTIVYÖHYKE. Suunniteltaessa riskille alttiiden toimintojen sijoittamista konsultointivyöhykkeelle tulee palo- ja pelastusviranomaiselle sekä tarvittaessa Turvallisuus- ja kemikaalivirastolle (TUKES) <i>tulee</i> varata mahdollisuus lausunnon antamiseen.	SUURONNETTOMUUSVAARALLISEN LAITOKSEN KONSULTOINTIVYÖHYKE. Suunniteltaessa riskille alttiiden toimintojen sijoittamista konsultointivyöhykkeelle tulee palo- ja pelastusviranomaiselle sekä tarvittaessa Turvallisuus- ja kemikaalivirastolle (TUKES) varata mahdollisuus lausunnon antamiseen.
		AMPUMARATA-ALUEEN LASKENNALLINEN MELUVYÖHYKE. Alueen laskennallinen melutaso lokakuussa 2009 ylittää 65 db (LAI _{max}). Alueelle rakennettaessa tai sijoitettaessa muita toimintoja on otettava huomioon ajankohdan ampumaradan melutaso.
		AMPUMARATA-ALUEEN LASKENNALLINEN MELUVYÖHYKE. Alueen laskennallinen melutaso lokakuussa 2009 ylittää 60 db (LAI _{max}). Alueelle rakennettaessa tai sijoitettaessa muita toimintoja on otettava huomioon ajankohdan ampumaradan melutaso.
	LAIVAVÄYLÄ.	<ul style="list-style-type: none"> ei muutoksia
	110 KV:N AVOJOHTOLINJA.	<ul style="list-style-type: none"> ei muutoksia
	MAAKAASUN PÄÄPUTKI.	<ul style="list-style-type: none"> ei muutoksia
	VALTATIE TAI KANTATIE.	<ul style="list-style-type: none"> ei muutoksia
		UUSI TAI MERKITTÄVÄSTI PARANNETTAVA VALTATIE TAI KANTATIE.
	SEUTUTIE TAI PÄÄKATU.	<ul style="list-style-type: none"> ei muutoksia
		UUSI TAI MERKITTÄVÄSTI PARANNETTAVA SEUTUTIE TAI PÄÄKATU.
	YHDYSTIE TAI KOKOOJAKATU.	<ul style="list-style-type: none"> ei muutoksia
		UUSI TAI MERKITTÄVÄSTI PARANNETTAVA YHDYSTIE TAI KOKOOJAKATU.

	ERITASOLIITTYMÄ.	<ul style="list-style-type: none"> ei muutoksia
		UUSI ERITASOLIITTYMÄ.
	TASOLIITTYMÄ.	<ul style="list-style-type: none"> ei muutoksia
		UUSI TASOLIITTYMÄ.
	RAUTATIE.	<ul style="list-style-type: none"> ei muutoksia
		UUSI RAUTATIE.
	TUNNELI.	<ul style="list-style-type: none"> Ehdotusvaiheessa tarpeettomana poistettu merkintä.
	LIIKENNETUNNELI.	<ul style="list-style-type: none"> ei muutoksia
		UUSI LIIKENNETUNNELI.
	SILTA.	<ul style="list-style-type: none"> ei muutoksia
		UUSI SILTA
	PYÖRÄILYN PÄÄREITTI.	<p>PYÖRÄILYN TAVOITTEELLINEN PÄÄREITTI. Sijainti ohjeellinen ja määrittellään tarkemmassa suunnittelussa. Pyöräliikenteen pääreitit laatustandardi on korkealuokkainen ja erottuu muista reitistä. Vilkkaimmilla väylillä pyöräliikenne erotetaan tarpeen mukaan muusta liikenteestä. Pääreittien ja joukkoliikenteen runkoreittien solmukohdissa on pyöräliikenteen liityntäpysäköintimahdollisuus.</p>
	OHJEELLINEN PYÖRÄILYN ALUEREITTI.	<p>PYÖRÄILYN TAVOITTEELLINEN ALUEREITTI. Sijainti ohjeellinen ja määrittellään tarkemmassa suunnittelussa. Pyöräliikenne erotetaan tarpeen mukaan kävelystä ja autoliikenteestä. Tärkeimpien aluereittien ja joukkoliikenteen runkoreittien solmukohdissa on pyöräliikenteen liityntäpysäköintimahdollisuus.</p>
	MATKAILUN KÄVELYREITTI.	TAVOITTEELLINEN MATKAILUN KÄVELYREITTI.
	ULKOILUREITISTÖN PÄÄVÄYLÄ.	<p>TAVOITTEELLINEN ULKOILUREITISTÖN PÄÄVÄYLÄ. Ulkoilureitit muodostavat yhtenäisen verkoston.</p>
	MELONTAREITTI.	<ul style="list-style-type: none"> ei muutoksia

	VIHERYHTEYSTARVE. Merkinnällä osoitetaan ekologiseen verkostoon liittyviä yhteystarpeita.	<ul style="list-style-type: none"> ei muutoksia
	OKEROISTEN OSAYLEISKAAVAN RAJA. Alueella noudatetaan osayleiskaavan määräyksiä.	<ul style="list-style-type: none"> ei muutoksia
	MIEKKIÖN, RENKOMÄEN JA ÄMMÄLÄN VAHVISTETUN OSAYLEISKAAVAN OSAN RAJA. Alueella noudatetaan osayleiskaavan määräyksiä.	<ul style="list-style-type: none"> ei muutoksia
	ENONSAAREN VAHVISTETUN OSAYLEISKAAVAN RAJA. Alueella noudatetaan osayleiskaavan merkintöjä ja määräyksiä.	<ul style="list-style-type: none"> ei muutoksia
	UUDENKYLÄN VAHVISTETUN OSAYLEISKAAVAN RAJA. Alueella noudatetaan osayleiskaavan merkintöjä ja määräyksiä.	<ul style="list-style-type: none"> ei muutoksia
	RANTAVYÖHYKE Alue on tarkoitettu pääasiassa loma-asunto- ja maa- ja metsätalousvaltaiseksi alueeksi. Ranta-alueella on muu kuin MRL 72 §:n 3 mom. mukainen rakentaminen kielletty. Alueella noudatetaan vahvistetun osayleiskaavan tai voimassa olevan ranta-asemakaavan määräyksiä, ranta-asemakaavan ollessa määräävä. Rantavyöhykkeellä on voimassa seuraavat osayleiskaavat: RV/1 Luoteis-Nastolan osayleiskaava RV/2 Kallio-, Pitkä- ja Särkijärven alueen osayleiskaava RV/3 Villähde-Koiskalan osayleiskaava RV/4 Iso-Kukkanen, Salajärvi, Ruuhijärvi rantayleiskaava	RANTAVYÖHYKE Alue on tarkoitettu pääasiassa loma-asunto- ja maa- ja metsätalousvaltaiseksi alueeksi. Ranta-alueella on muu kuin MRL 72 §:n 3 mom. mukainen rakentaminen kielletty. Alueella noudatetaan vahvistetun osayleiskaavan tai voimassa olevan ranta-asemakaavan merkintöjä- ja määräyksiä, ranta-asemakaavan ollessa määräävä. Rantavyöhykkeellä on voimassa seuraavat osayleiskaavat: RV/1 Luoteis-Nastolan osayleiskaava RV/2 Kallio-, Pitkä- ja Särkijärven alueen osayleiskaava RV/3 Villähde-Koiskalan osayleiskaava RV/4 Iso-Kukkanen, Salajärvi, Ruuhijärvi rantayleiskaava
	KAUPUNGIN TAI KUNNAN RAJA.	<ul style="list-style-type: none"> ei muutoksia
	YLEISKAAVA-ALUEEN RAJA.	<ul style="list-style-type: none"> ei muutoksia
	ALUEEN RAJA.	<ul style="list-style-type: none"> ei muutoksia
	ALUEEN OSA, JOHON ON ESITETTY VAIHTOEHTOA.	<ul style="list-style-type: none"> Ehdotusvaiheessa tarpeettomana poistettu merkintä.