
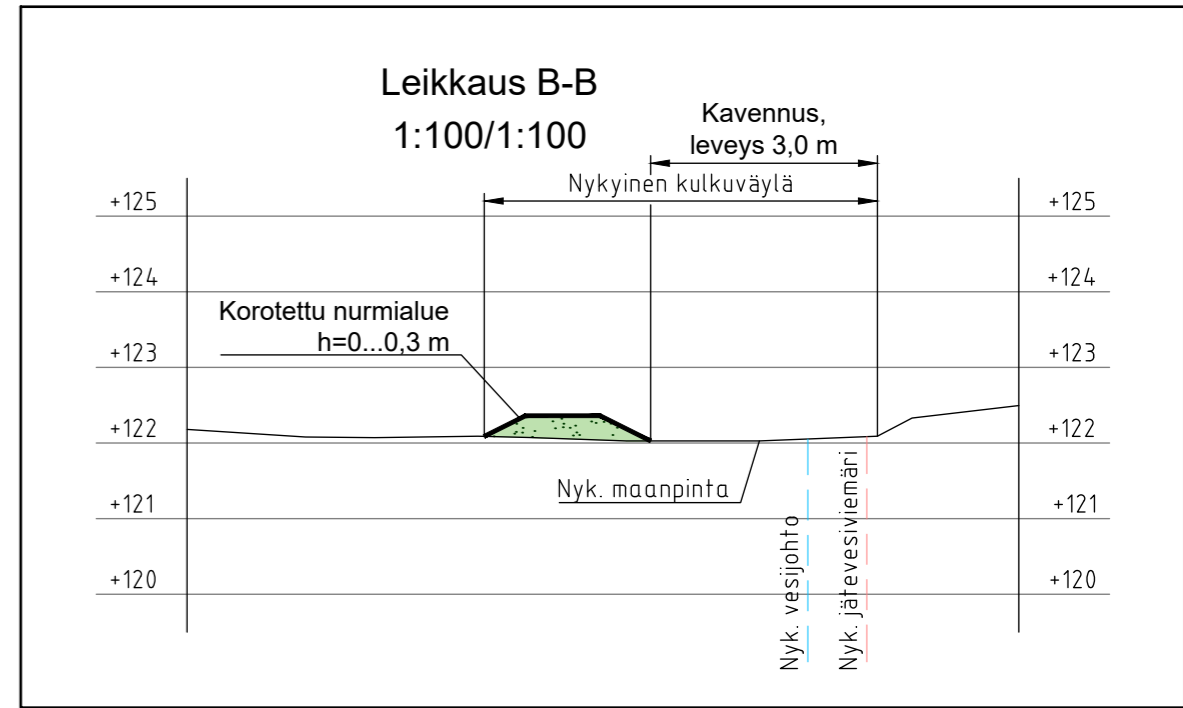





Selite

 Nurmi



Pohjakarttana käytetty Lahden kaupungin kantakarttaa, päiväys 10/2020
Maanpintamallina käytetty Maanmittauslaitoksen laserkeilausaineistoa, keilausvuosi 2016.

LUONNOS

Kaupunginosa/Kylä Villähde 34	Kortteli/Tila	Tontti/Rno	Koordinaattijärjestelmä ETRS-GK26	Korkeusjärjestelmä N2000	Mittakaava 1:200	
Rakennuskohteen nimi ja osoite LAHDEN KAUPUNKI Katumuutokset			Piirustuksen sisältö Asemapiirustus, Linjapolku Leikkaus B-B		1:100/1:100	
Lahti			Päiväys ..			
 Vesijärvenkatu 25, 15140 Lahti www.lepisto.eu			Hyväksyjä J. Lepistö			
			Suunnittelija P. Siitonen	Projektinumero 1215	Piirustusnumero 105	Muutos
			Piirtäjä P. Siitonen			