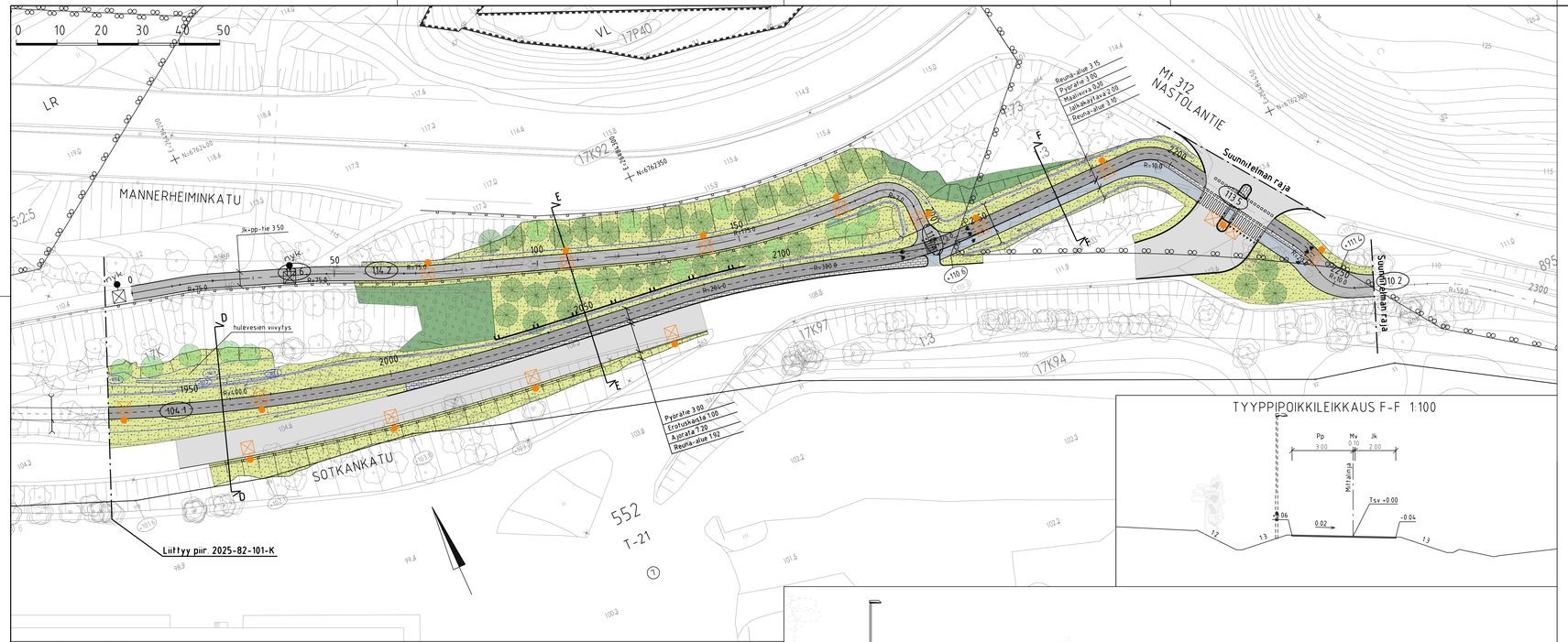

TYYPPIPOIKKILEIKKAUS F-F 1:100

TYYPPIPOIKKILEIKKAUS D-D 1:100

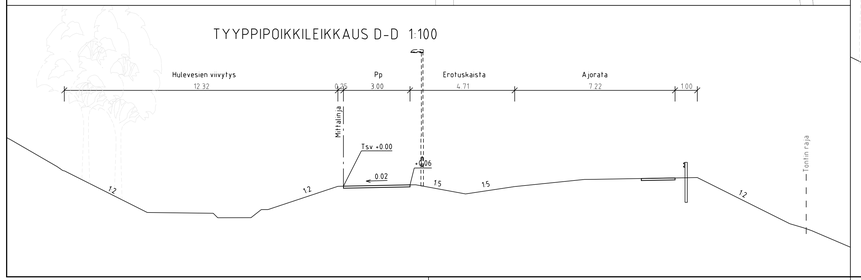

TYYPPIPOIKKILEIKKAUS E-E 1:100

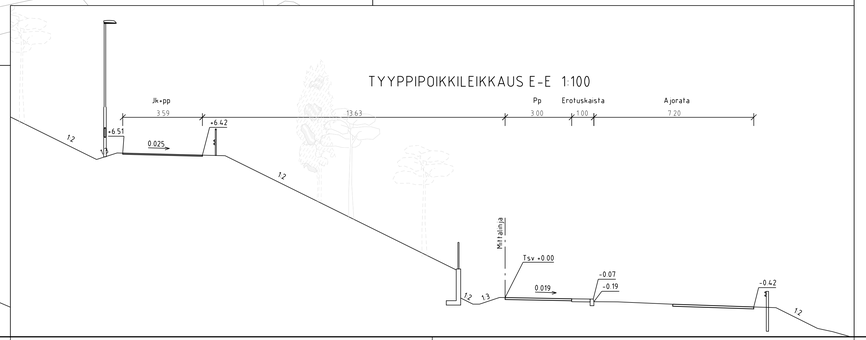

MERKINTÖJEN SELITYS

- ajorata, asfaltti
- jalkakäytävä
- pyöratie
- jk+pp-tie
- kiveys
- niitty
- sekametsitys
- reunatuki
- upotettu / madallettu reunatuki
- tukimuuri
- kaide
- avouoma
- hulevesirumpu
- nykyinen puu
- poistettava puu
- istutettava lehtipuu
- istutettava havupuu
- 104.1 likimääräinen kadun korkeusasema
- +111.4 likim. suunniteltu maanpinnan korkeusasema
- +111.2 likim. nykyinen maanpinnan korkeusasema
- nyk. nykyinen valaisin
- uusi valaisin

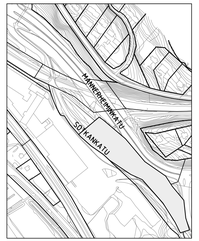

RevA	
Näkötason / Kyla	ETRS-GK26 / N2000
Kohteen nimi: Mannerheiminkadun jk/pp-väylä plv 1930-2260 - asemapiirros	Kaupunginosatunnus: 17 Järvenpää
	Hyväksymispäivä: X
Suunnitelmalaji: Katusuunnitelma	Suunnittelijat: Vesa-Matti Lampinen Finnmap Infra Oy
	Mittakaava: 1:500
LAHDEN KAUPUNKI, KAUPUNKIYMPÄRISTÖN PALVELUALUE KAUPUNKITEKNIIKKA	Piirustusnumero: 2025-82-102-K
Suunnitelman päivämäärä ja hyväksyjä: 1.12.2025 Mika Lastikka	