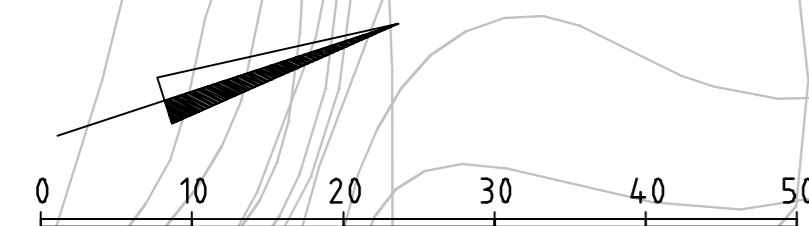
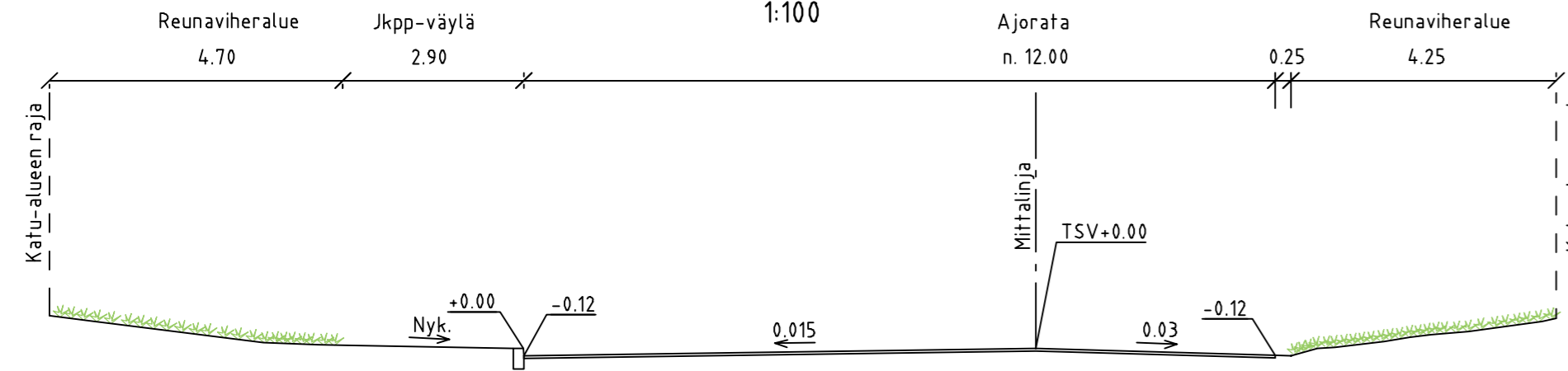
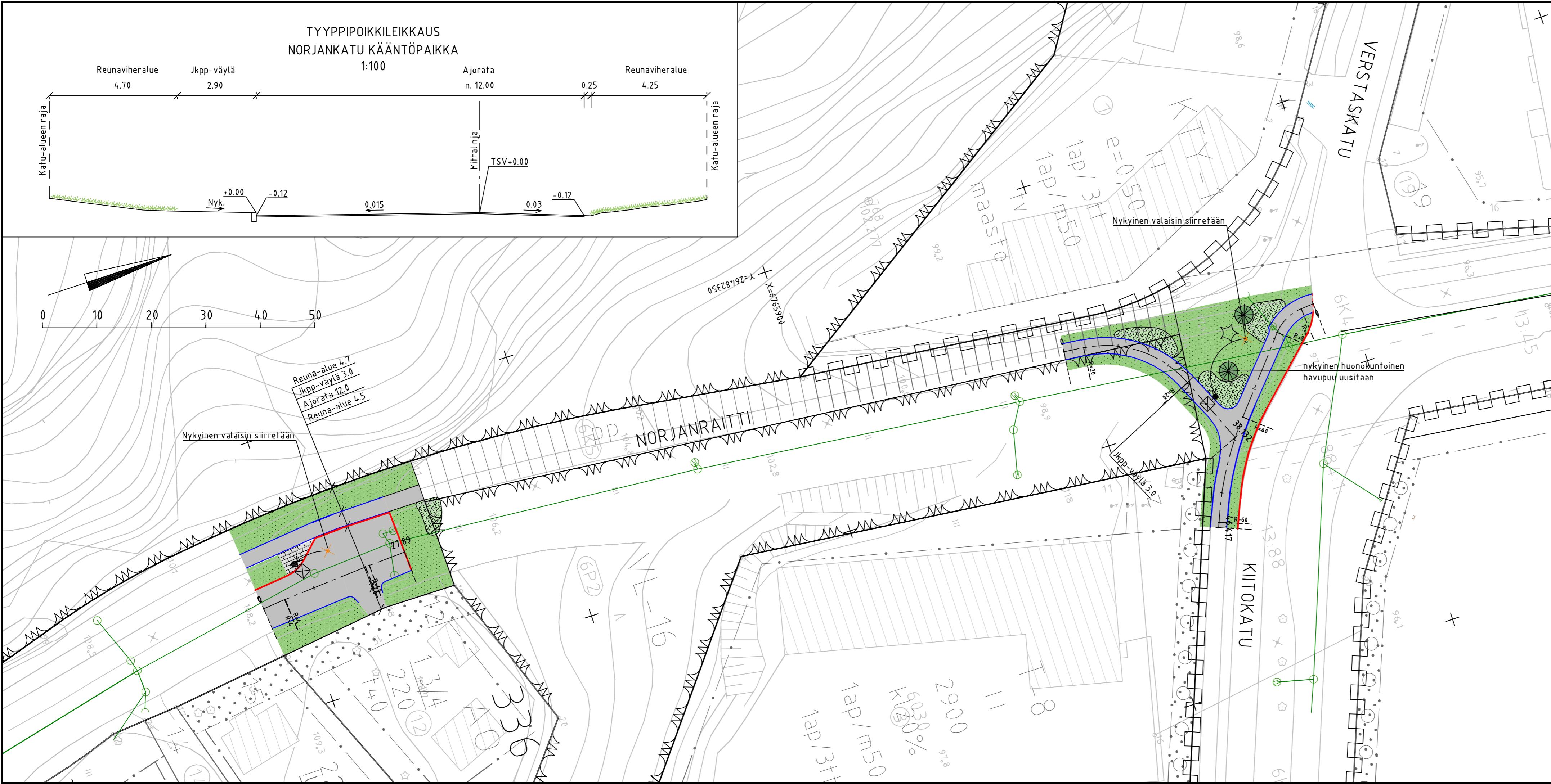














TYYPPIPOIKKILEIKKAUS
NORJANKATU KÄÄNTÖPAIKKA
1:100

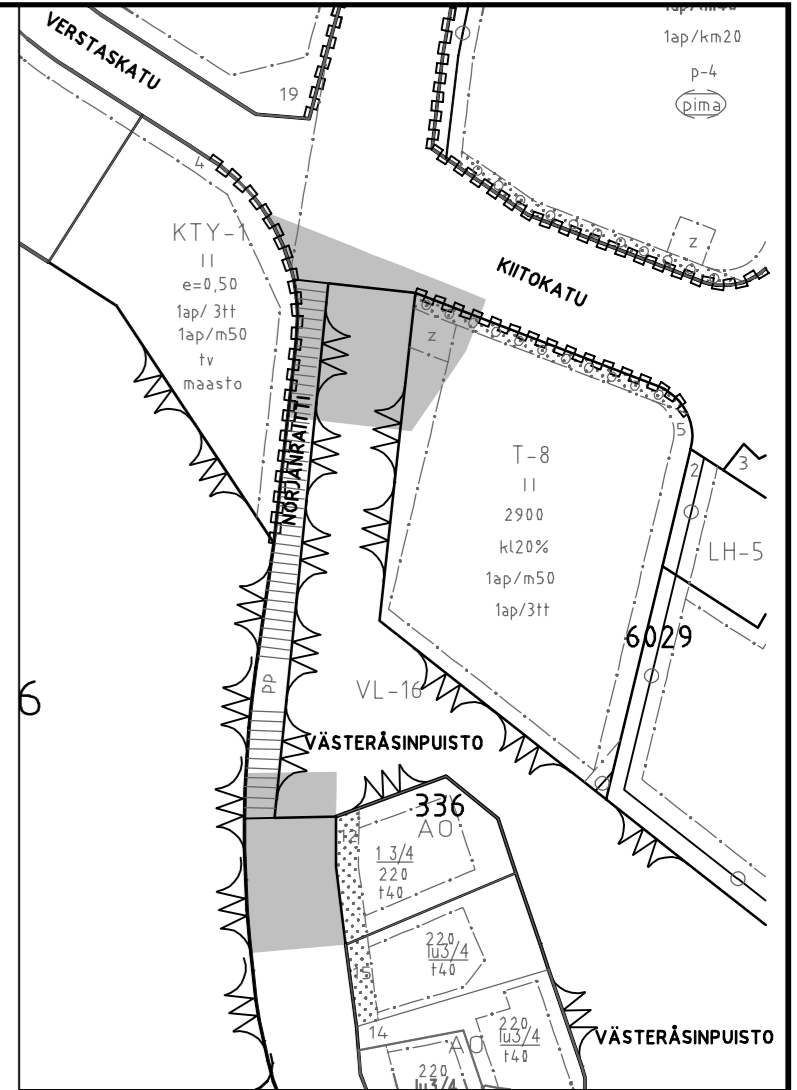


W:\1366\lahti\1510058062_Läpialojen_rauhottaminen_osa_2\04_TULOUSTUS\2020-27-101-K_asema_Norjanraitti.dwg



MERKINTÖJEN SELITYKSET

-  jkpp-väylä
-  kiveys
-  reunaviheralue
-  istutettava matala pensasalue
-  jkpp-väylän reuna
-  reunatuki, madallettu reunatuki
-  nykyinen hulevesiviemäri, hulevesikaivo
-  nykyinen hulevesikaivo, -riitäkaivo, nyk. rummunnäpää
-  istutettava havupuu
-  säilytettävä havupuu
-  uusittava havupuu
-  valaisin, ohjeellinen sijainti



Tunn.	Lukum.	Muutos	Nimim.	Päiväys	
RAMBOLL		Ramboll Niemenkatu 73 15140 LAHTI puh. 020 755 611 www.ramboll.fi	Suunn.ala TKA	Työno 1510058602	Mittakaava 1:500, 1:100
hyv. M. Saharinen			Piirustusno 2020-27-101-K	Muutos	
			piir. HEILI	suunn. T. Salminen	pvm 26.10.2020

Muutos	
Tela	
Nähtävillä	ETRS-GK26 / N2000
Kohteen nimi:	Norjankadun käänntöpaikka ja Norjanraitti -asemapiirustus, tyyppipoikkileikkaus
Suunnitelmalaji:	Katusuunnitelma
LAHDEN KAUPUNKI, KAUPUNKIYMPÄRISTÖN PALVELUALUE KUNNALLISTEKNIikka	Kaupunginosatunnus: 6 Kivimaa
Suunnitelman päivämäärä: 26.10.2020	Suunnittelija: Ramboll
	Mittakaava: 1:500, 1:100
	Liittyy:
	Piirustusnumero: 2020-27-101-K
	Mika Lastikka