

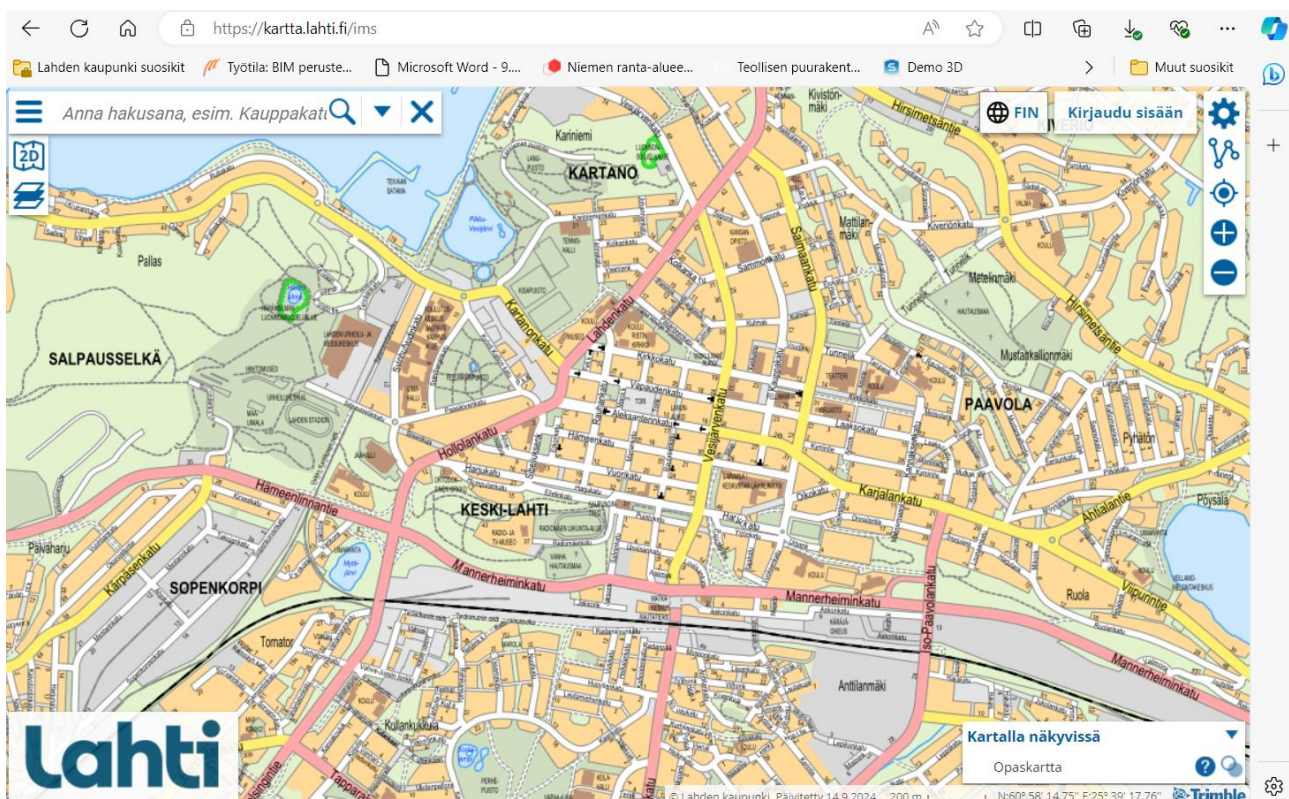
Kaavamääräysten haku Lahden karttapalvelusta

[Lahden karttapalvelu \(lahti.fi\)](https://kartta.lahti.fi)

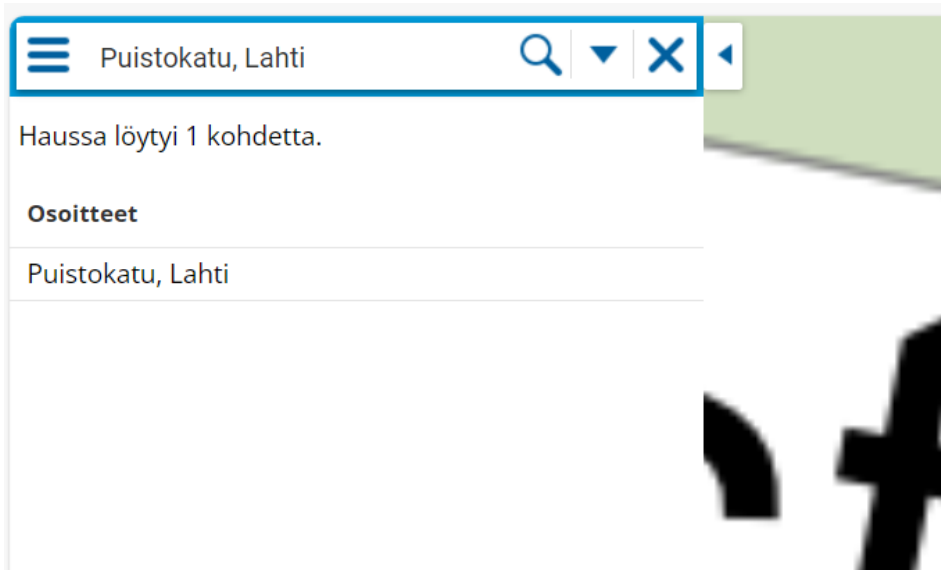
Karttapalvelun käyttöohje myös Youtubesta:

[complete sleep slanhostmal video 16x9 hfb405 olv \(youtube.com\)](https://www.youtube.com/watch?v=16x9hfb405olv)

Karttapalvelun aloitusnäky:

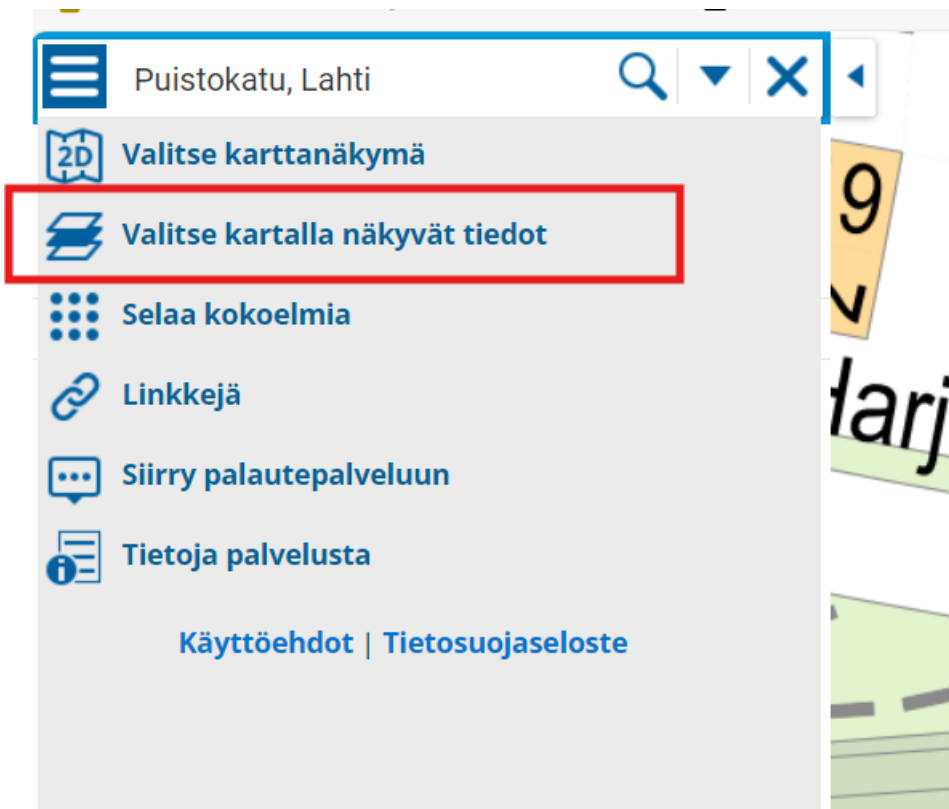


Hae etsimääsi tonttia tai rakennuspaikkaa esim. osoitehaulla:

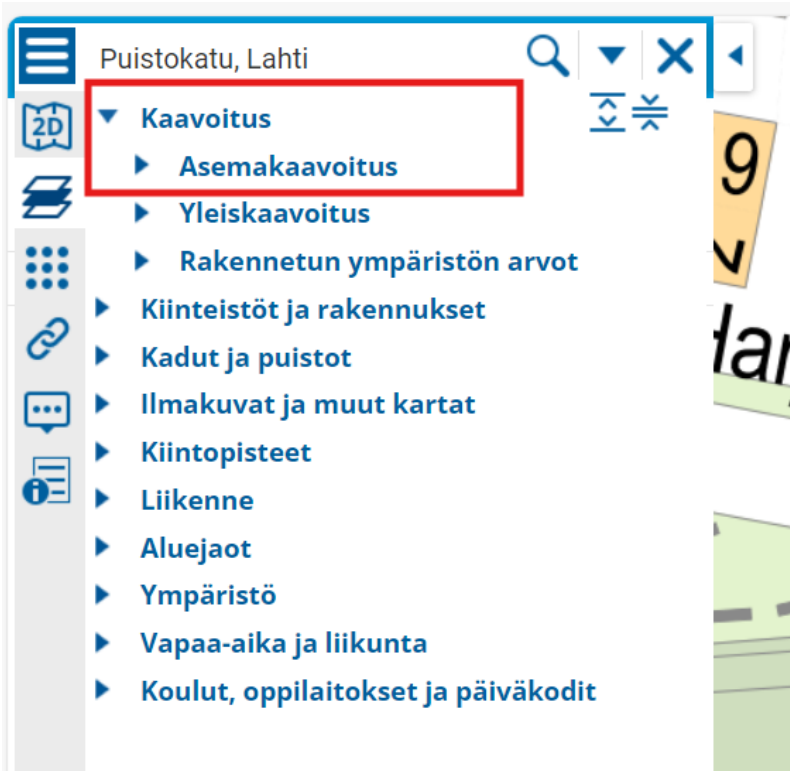


Painamalla enter tai suurennuslasikuvaketta pääset hakemaasi osoitteeseen kartalla.

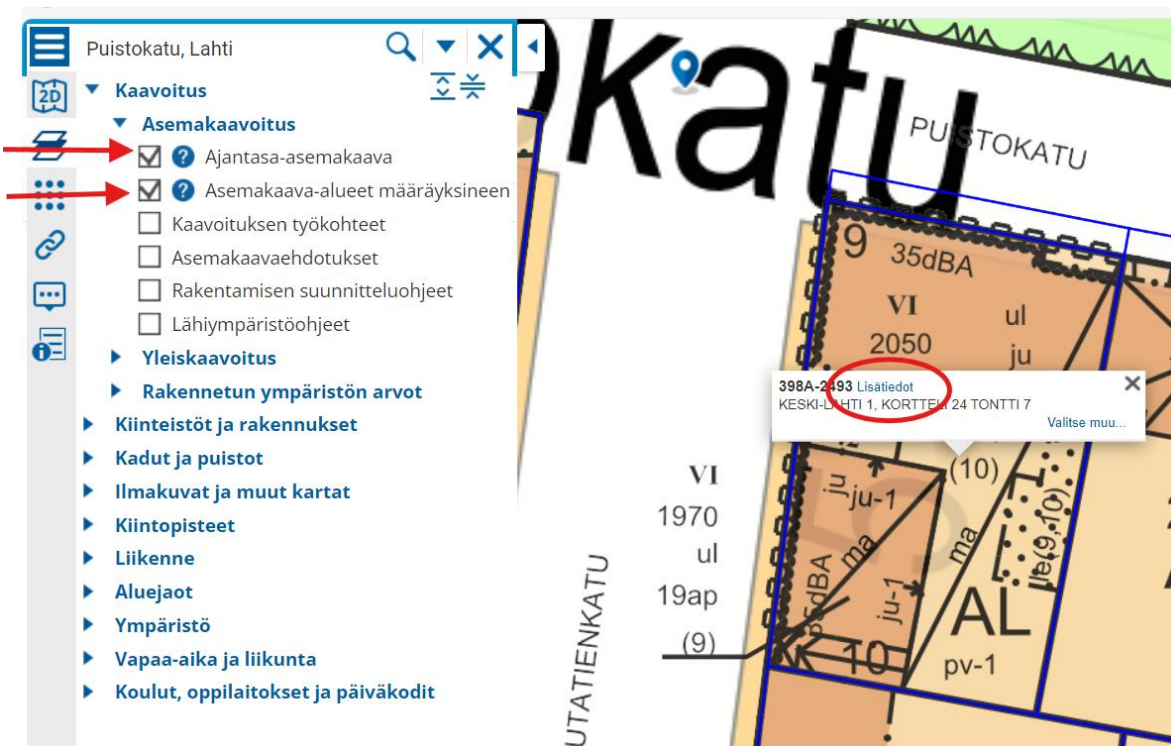
Paina hakukentän vasemmasta laidasta alavalikko auki, ja ota *Valitse kartalla näkyvät tiedot*.



Valitse Kaavoitus ja Asemakaavoitus.



Laita rastit ruutuihin Ajantasa-asemakaava ja Asemakaava-alueet määräyksineen. Kartalla tontin kohdalla klikkaamalla saat näkyviin infokuplan, josta paina kohtaa Lisätiedot.



Asemakaavamääräykset tulevat näkyville. HUOM! näkyville tulevat kaikki kyseistä kaava-aluea koskevat määräykset. Kaava-alue on yleensä laajempi kuin yksi tontti. Vain omaa tonttia koskevat määräykset täytyy erikseen lukea määräyslistalta.

Puistokatu, Lahti
🔍

Vaihe Lainvoimainen
Päivä 03.03.2011
Päätös Kuulutettu

Kaavamääräykset

AL

ASUIN-, LIIKE- JA TOIMISTORAKENNUSTEN KORTTELIALUE.

KORTTELIN, KORTTELINOSAN JA ALUEEN RAJA.

OSA-ALUEEN RAJA.

SITOVAN TONTTIJAON MUKAISEN TONTIN RAJA JA NUMERO.

TONTIN RAJA.

24 KORTTELIN NUMERO.

10 TONTIN NUMERO.

1970 RAKENNUSOIKEUS KERROSALANELIOMETREINÄ.

ROOMALAINEN NUMERO OSOITTAA RAKENNUSTEN, RAKENNUKSEN TAI SEN OSAN SUURIMMAN SALLITUN KERROSLUVUN.

ULLAKON TASOLLE SAA RAKENNUSOIKEUDEN LISÄKSI SIIJOITTAA TALON ASUKKAIDEN KÄYTTÖÖN YHTEISIA SAUNA-, KERHO- JA VARASTOTILOJA SEKÄ TEKNISIÄ TILOJA.

ul

RAKENNUSALA.

MERKINTÄ OSOITTAA, ETTÄ ALUEELLE ON RAKENNETTAVA TALOUSJÄTTEIDEN KERÄYSTÄ VARTEN OMA TIIVISRAKENTEINEN HUONE, JOKA ON KORTTELIN 24 TONTTIEN 9 JA 10