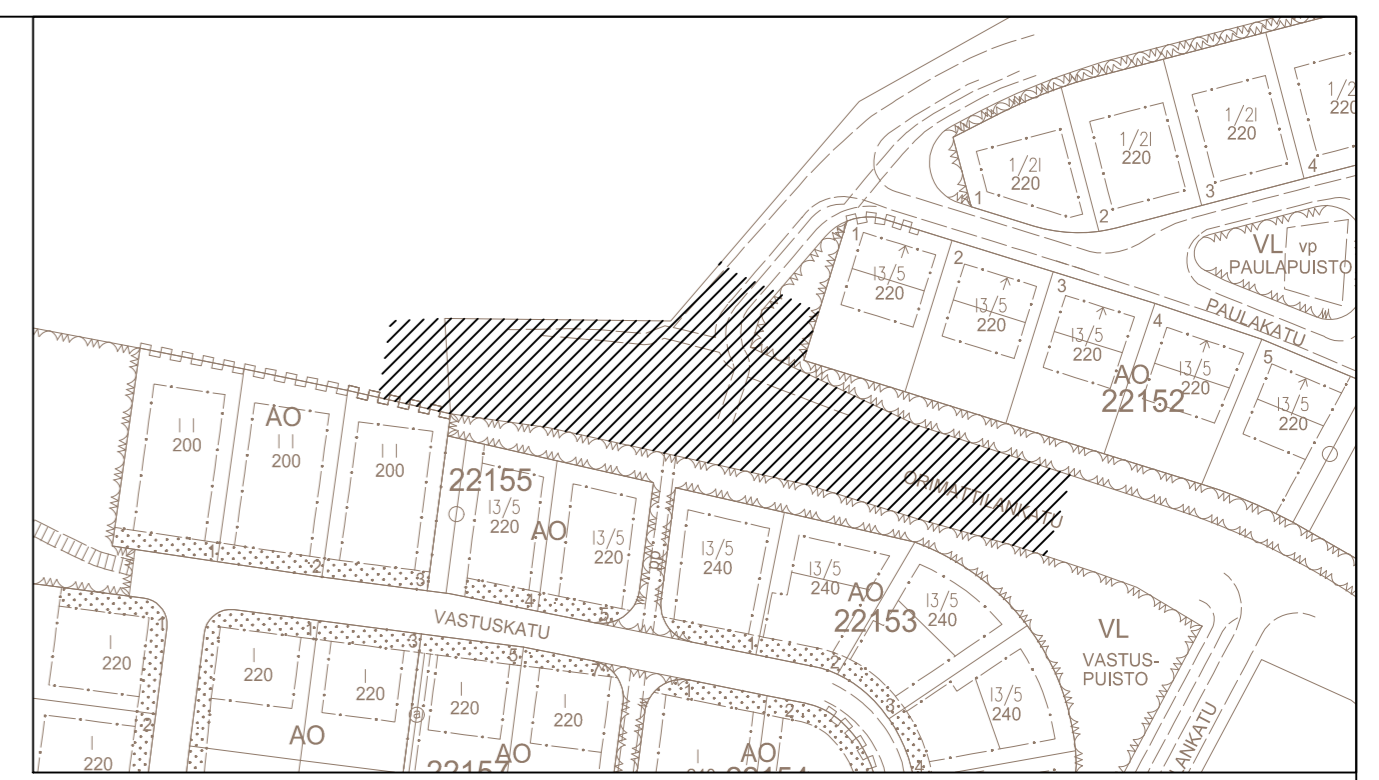
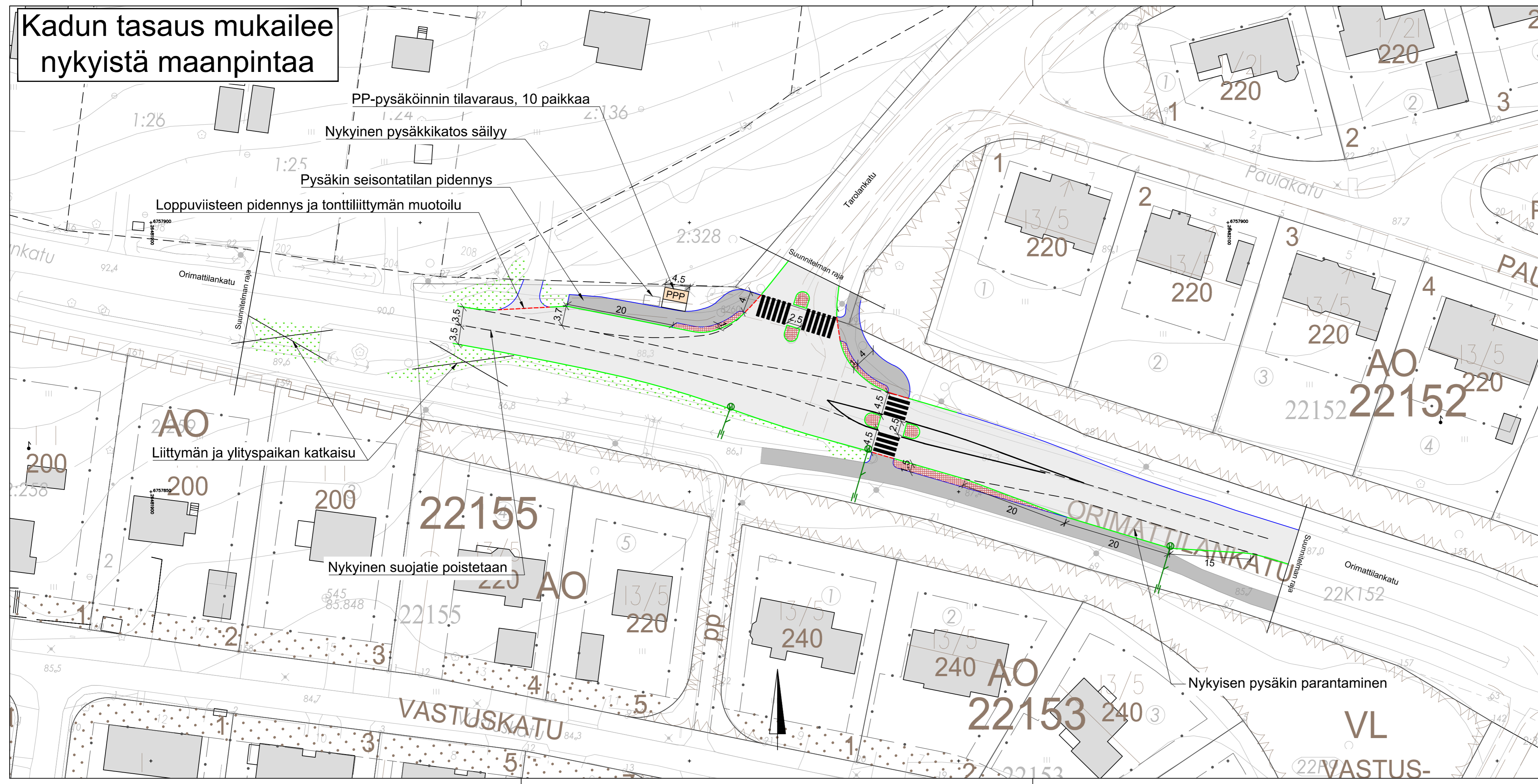







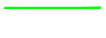


Kadun tasaus mukailee nykyistä maanpintaa



AJANTASAKAAVA 1:2000

Merkintöjen selitteet

-  Asfaltti, ajorata
-  Asfaltti, jkpp
-  Kiveys
-  Nurmetus
-  Uusi asfaltin reuna
-  Reunakivi, upotettava betoni, h= 12 cm, harmaa
-  Reunakivi, upotettava betoni, madallettu h= 3 cm, harmaa
-  Uusi huleveden ritiläkaivo ja purkuputki

Muutos	
Tela	
Nähtävillä	ETRS-GK26 / N2000
Kohteen nimi:	Kaupunginosatunnus:
Orimattilankadun ja Tarolankadun liittymäalue	22 Renkomäki
-asemapiirustus	Suunnittelija:
Suunnitelmalaji:	A-Insiinöörin
Katusuunnitelma	Proj. päällikkö:
	J. Tikkamäki
	Suunnittelija:
	J-P Mäntymaa
	Mittakaava:
	1:500
	Liittyy:
	Piirustusnumero:
	2021-02-101-K
Suunnitelman päivämäärä: 12.2.2021	Mika Lastikka