













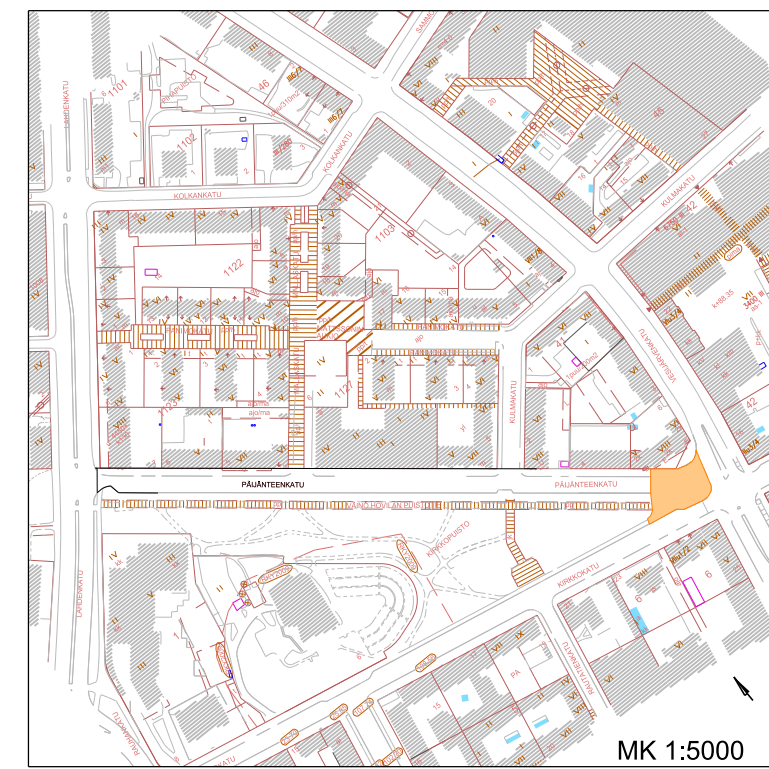


MERKINTÖJEN SELITYKSET

-  Ajorata, asfalttia
-  Jalkakäytävä, asfalttia
-  Istutusalue
-  Kenttäkiveys
-  Kivituhka
-  Kiveys
-  Pyöräpysäköinti
-  Reunatuki
-  Reunatuki, madallettu
-  Reunatuki, viistetty
-  Hv, viemäri, uusi
-  Hv, ritiläkaivo, uusi
-  Hv, tarkastuskaivo, uusi
-  Hv, nykyinen



Muutos	
Tela	
Nähtävillä	
ETRS-GK26 / N2000	
Kohteen nimi: Viiskulma -asemapiirustus	Kaupunginosatunnus: 1 Keski-Lahti
Suunnittelija: DESTIA E. Hautalahti	Mittakaava: 1:500
Suunnitelmalaji: Katusuunnitelma	Liitty: 2019-18-101-K
LAHDEN KAUPUNKI, KAUPUNKIYMPÄRISTÖN PALVELUALUE KUNNALLISTEKNIikka	Piirustusnumero: 2019-18-104-K
Suunnitelman päivämäärä: 17.2.2020	<i>Mika Lastikka</i>