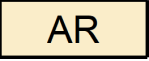
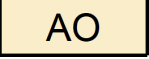


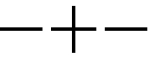


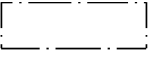
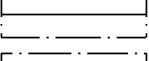
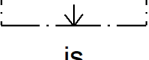




Nro	Merkintä	Määräys
1		ASEMAKAAVAMERKINNÄT JA -MÄÄRÄYKSET
2		RIVITALOJEN JA MUIDEN KYTKETTYJEN ASUINRAKENNUSTEN KORTTELIALUE.
3		ERILLISPIENTALOJEN KORTTELIALUE.
4		LÄHIVIRKISTYSALUE.
5		LEIKKIKENTTÄ.
6		3 m KAAVA-ALUEEN RAJAN ULKOPUOLELLA OLEVA VIIVA.
7		KAUPUNGINOSAN RAJA.
8		KORTTELIN, KORTTELINOSAN JA ALUEEN RAJA.
9		TONTIN RAJA.
10	18	KAUPUNGINOSAN NUMERO.
11	KOL	KAUPUNGINOSAN NIMI.
12	18041	KORTTELIN NUMERO.
13	KARIS	KADUN, KATUAUKION, TORIN, PUISTON TAI MUUN YLEISEN ALUEEN NIMI.
14	600	RAKENNUSOIKEUS KERROSALANELIÖMETREINÄ.
15	t40	TALOUSRAKENNUKSEN RAKENNUSOIKEUS KERROSALANELIÖMETREINÄ.
16	I	ROOMALAINEN NUMERO OSOITTAÄ RAKENNUSTEN, RAKENNUKSEN TAI SEN OSAN SUURIMMAN SALLITUN KERROSLUVUN.
17	II	ALLEVIIVATTU ROOMALAINEN NUMERO OSOITTAÄ RAKENNUSTEN, RAKENNUKSEN TAI SEN OSAN EHDOTTOMASTI KÄYTETTÄVÄN KERROSLUVUN.
18	I/140	LUKUSARJA, JOSSA ROOMALAINEN NUMERO OSOITTAÄ KERROSLUVUN JA JÄLKIMMÄINEN LUKU KERROSTA VASTAAVAN RAKENNUSOIKEUDEN KERROSALANELIÖMETREINÄ.
19	e=0.50	TEHOKKUUSLUKU ELI KERROSALAN SUHDE TONTIN PINTA-ALAAN.
20		RAKENNUSALA.
21		RAKENNUKSEN HARJANSUUNTAA OSOITTAVA VIIVA.
22		NUOLI OSOITTAÄ RAKENNUSALAN SIVUN, JOHON RAKENNUS ON RAKENNETTAVA KIINNI.
23	is	TONTEILLE TULEE ISTUTTAÄ KOTIMAISIA PUITA JA PENSAITA. TONTEILLA OLEVAA PUUSTOA TULEE PYRKIÄ SÄILYTTÄMÄÄN.
24		KATU.
25	 pp	OHJEELLINEN YLEISELLE JALANKULULLE JA PYÖRÄILYLLE VARATTU ALUEEN OSA.
26		KATUALUEEN RAJAN OSA, JONKA KOHDALTA EI SAA JÄRJESTÄÄ AJONEUVOLIITTYMÄÄ.
27	1ap/80	MERKINTÄ OSOITTAÄ, KUINKA MONTA KERROSALANELIÖMETRIÄ KOHTI ON RAKENNETTAVA YKSI AUTOPIAKKA.

- 28 lumi OHJEELLINEN LUMIALUE.
- 29 hu HULEVEDET TULEE ENSISIJAISESTI IMEYTTÄÄ OMALLA TONTILLA TAI JOHTAA NE HULEVESIÄ VARTEN SUUNNITELTUIHIN PAINANTEISIIN TAI OJIIN. HULEVESIJÄRJESTELYT TULEE ESITTÄÄ ASEMAPIIRROKSESSA RAKENTAMISLUPAA HAETTAESSA.
- 30 ai MERKINTÄ OSOITTA A TONTIN RAJAN, JOKA ON AIDATTAVA PENSAS- TAI PUUAIDAIN. PUUAIDAN ENIMMÄISKORKEUS ON 1,2 METRIÄ. AITARATKAISU TULEE ESITTÄÄ RAKENTAMISLUPAA HAETTAESSA ASEMAPIIRROKSESSA.
- 31 ju JULKISIVUJEN TULEE OLLA PUUTA. JULKISIVUJEN VÄRIN TULEE NOUDATTA A RAKENTAMISTAPA OHJEISSA ANNETTUA JULKISIVUVÄRIOHJETTA. ASUINRAKENNUKSEN KATUJULKISIVUSSA TULEE OLLA IKKUNOITA. ASUINHUONEIDEN LATTIAKORON TULEE OLLA 0,7 METRIÄ TALON EDESSÄ KULKEVAA KATUA KORKEAMMALLA. ASUINRAKENNUKSEN JULKISIVUN VÄHIMMÄISKORKEUSVAATIMUS ON 4,5 METRIÄ. TALOUSRAKENNUKSEN SUURIN SALLITTU RÄYSTÄSKORKEUS ON 3,5 METRIÄ. ASUINRAKENNUKSEN KATON TULEE OLLA HARJAKATTO JA KATTOLAPPEEN KALTEVUUS TULEE OLLA VÄHINTÄÄN 1:2. ASEMAKAAVAAN LIITTYY RAKENTAMISTAPA OHJE.