



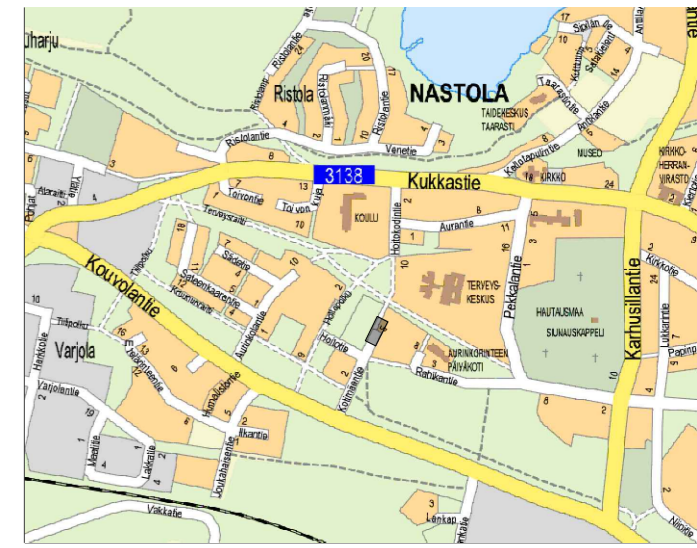
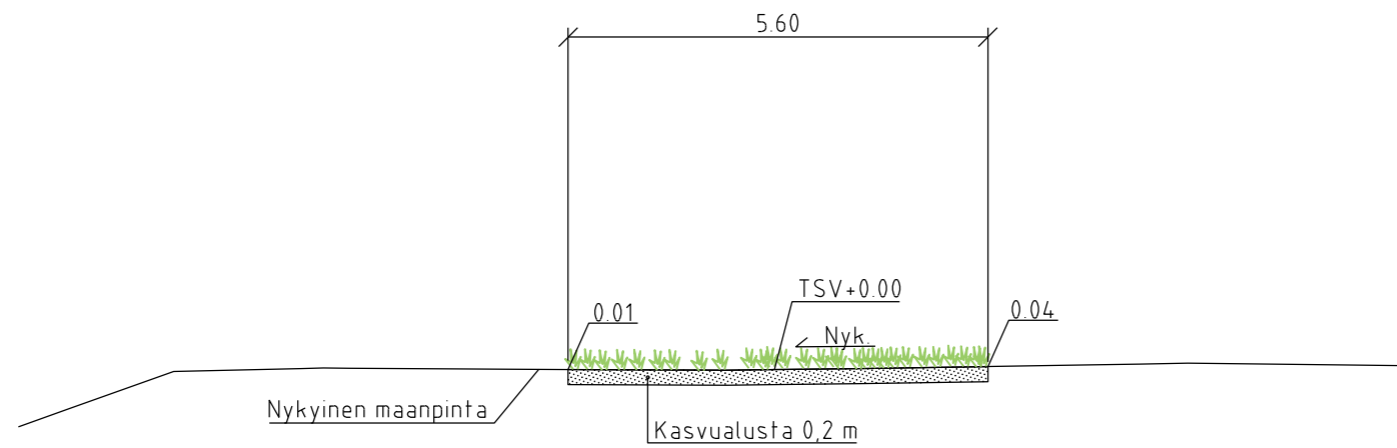


MERKINTÖJEN SELITYKSET

-  kivituhka, pinta-ala 10 m<sup>2</sup>
-  nurmi R4, pinta-ala 55 m<sup>2</sup>
-  materiaaliraja
-  maakivi



A-A  
KOTIMÄENPOLKU



Nykyiset kaapelit huomioidaan ja siirretään tarvittaessa työn aikana operaattoreiden suunnitelmien ja ohjeiden mukaisesti

Nähtävillä		ETRS-GK26 / N2000	
Kohteen nimi: <b>Kotimäenpolku</b> Läpiajon rauhoittaminen välillä Kotimäentie - Kotimäenpolku Asema- ja rakennetyyppipoikkileikkaus		Kaupunginosatunnus: <b>35 Nastola</b>	
Suunnittelmalaji: <b>Rakentamissuunnitelma</b>		Suunnittelija: V. Virtanen	Mittakaava: 1:500 1:100
LAHDEN KAUPUNKI, KAUPUNKIYMPÄRISTÖN PALVELUALUE KUNNALLISTEKNIikka		<b>SWECO</b>	
Suunnitelman päivämäärä: 31.12.2023		Liittyi:	
Jani Tuhkanen		Piirustusnumero: 2023-27-103-K	